








**PETA KONDISI FISIK PERAIRAN SITU BARU**

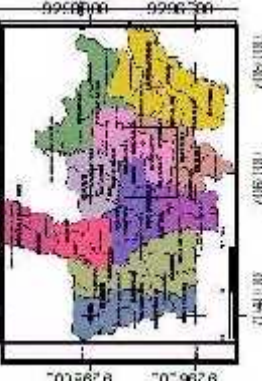
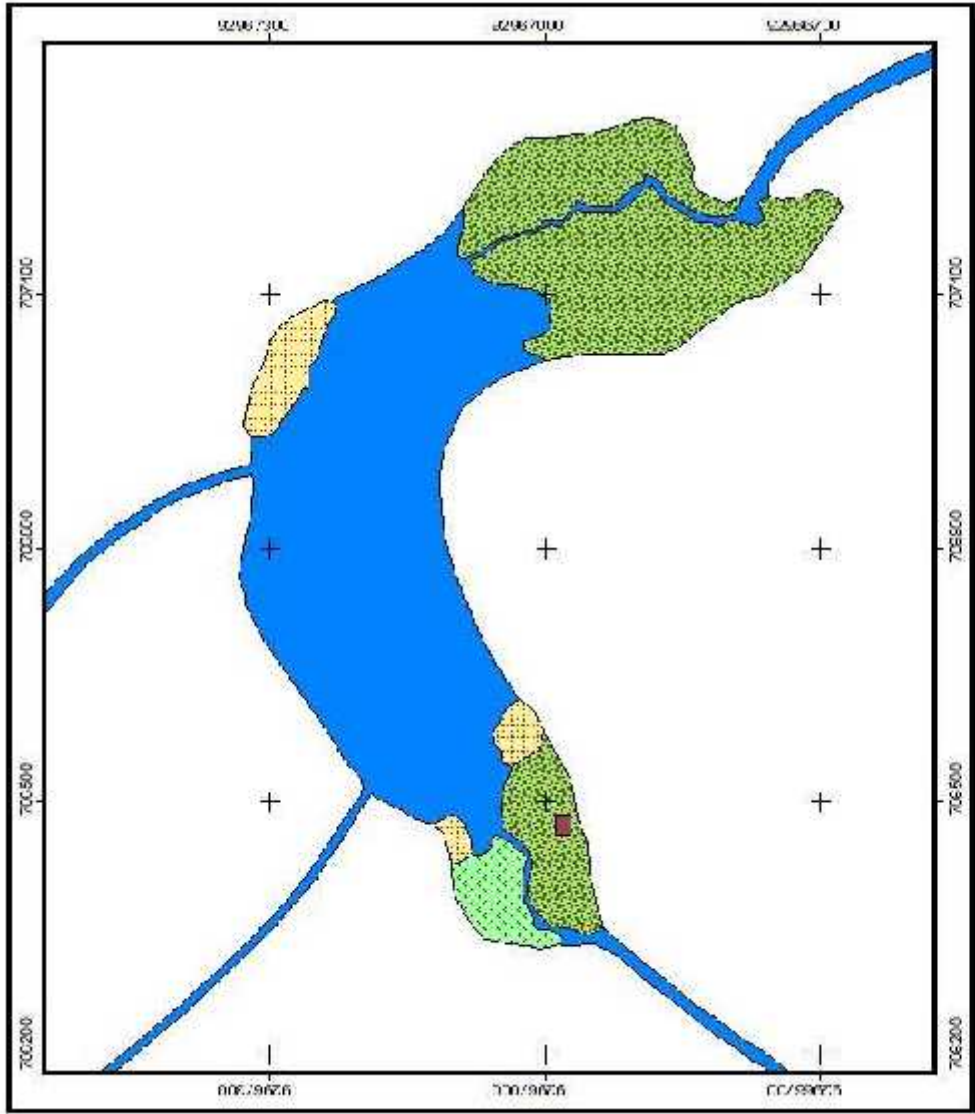


SKALA 1 : 3000

**LEGENDA :**

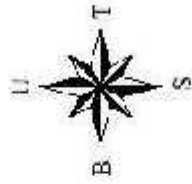
-  Sungai
-  Keramba
-  Sawah
-  Macrophyta (tanaman air)
-  Kandang sapi
-  Perairan terbuka

Kelurahan Sukmajaya, Depok

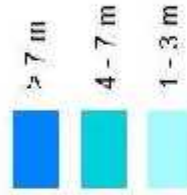
Sumber Peta :  
 Jakarta Atlas and Indeks Tahun 1997/1998  
 By Gunther W. Holtorf  
 Disalin Oleh :  
 Deni Atika (4316077132)  
 Jurusan Geografi  
 Fakultas Ilmu Sosial - Universitas Negeri Jakarta, 2012

**PETA KEDALAMAN  
SITU BARU  
Tahun 1986**

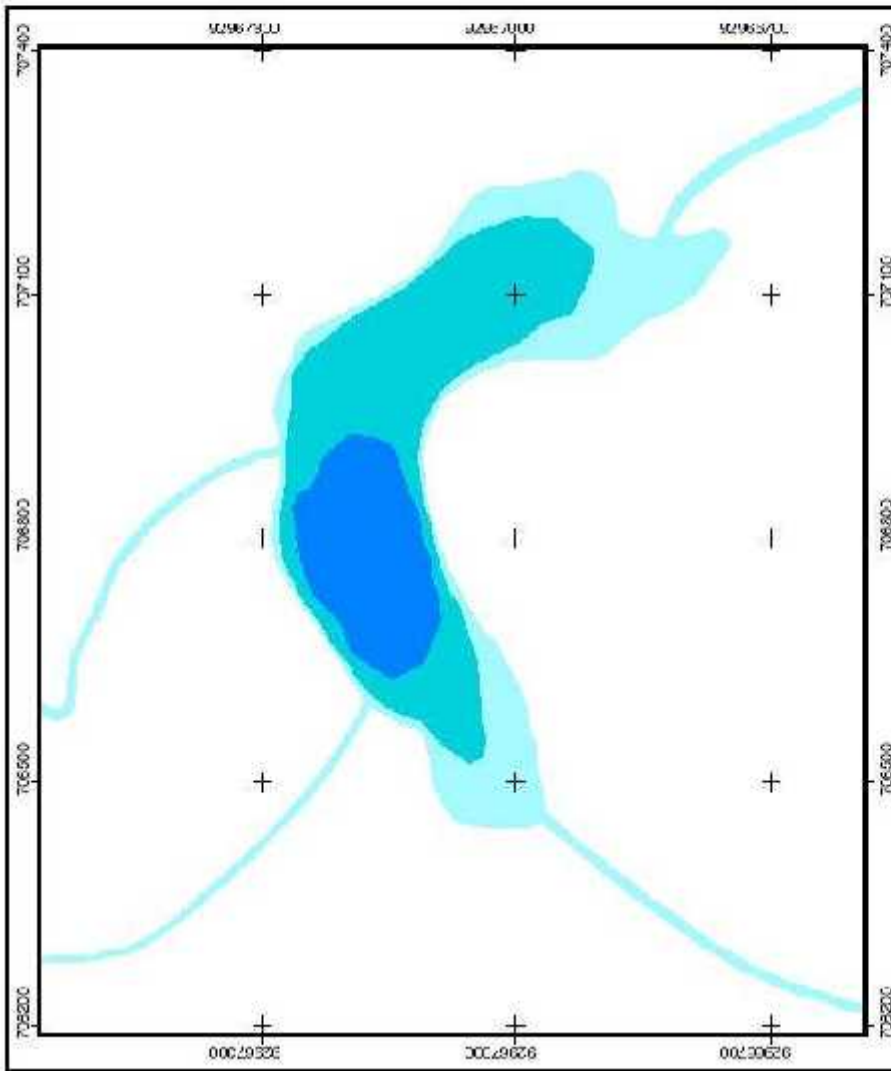
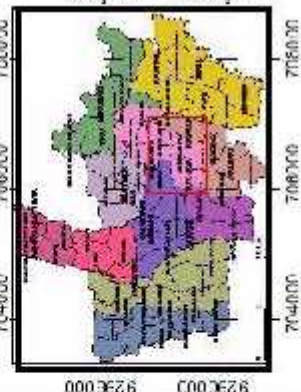


Skala 1 : 3000

**LEGENDA :**



Kelurahan Sukmajaya, Depok



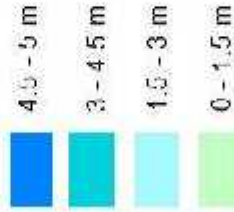
Sumber Peta :  
Jakarta Atlas and Indeks By Gunthter W. Holthorf  
Data Badan Lingkungan Hidup Kota Depok Tahun 1986  
Disalin Oleh :  
Deni Atika (4315077132)  
Jurusan Geografi  
Fakultas Ilmu Sosial - Universitas Negeri Jakarta, 2012

**PETA KEDALAMAN  
SITU BARU  
Tahun 2012**

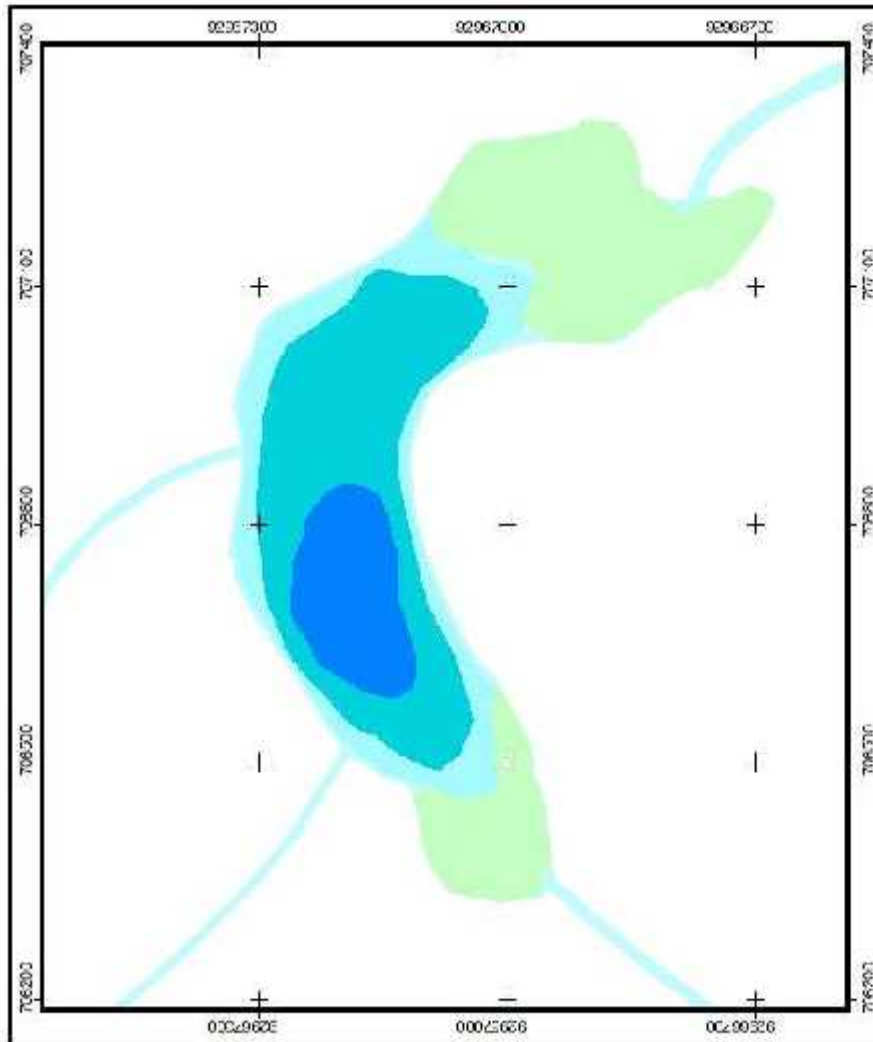
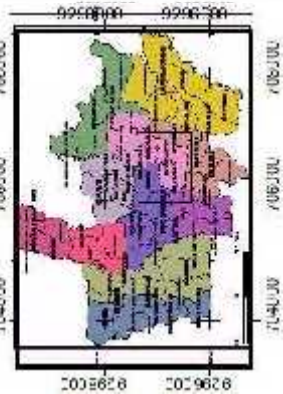


Skala 1 : 3000

**LEGENDA :**



Kelurahan Sukmajaya, Depok



Sumber Peta :  
Jakarta Atlas and Indeks By Gunther W. Holthorn  
Hasil Penelitian 2012  
Disalin Oleh :  
Demi Atika (4315077132)  
Jurusan Geografi  
Fakultas Ilmu Sosial - Universitas Negeri Jakarta, 2012