

**PENGEMBANGAN OBYEK WISATA PANTAI MENGANTI SEBAGAI
DESTINASI WISATA UNGGULAN DI KABUPATEN KEBUMEN,
PROVINSI JAWA TENGAH**



*Mencerdaskan dan
Memartabatkan Bangsa*

Tiya Anisa Putri

1402617050

Skripsi ini ditulis dan disusun guna memenuhi sebagian persyaratan dalam memperoleh gelar Sarjana Pendidikan (S.Pd)

PROGRAM STUDI PENDIDIKAN GEOGRAFI

FAKULTAS ILMU SOSIAL

UNIVERSITAS NEGERI JAKARTA

2022

ABSTRAK

Tiya Anisa Putri. 1402617050. Pengembangan Obyek Wisata Pantai Menganti sebagai Destinasi Wisata Unggulan di Kabupaten Kebumen, Provinsi Jawa Tengah. Skripsi. Jakarta : Program Studi Pendidikan Geografi, Fakultas Ilmu Sosial, Universitas Negeri Jakarta. 2022.

Penelitian ini bertujuan untuk mengetahui dan menganalisis bagaimana pengembangan objek wisata berdasarkan potensi wisata yang dimiliki Pantai Menganti. Penelitian ini menggunakan metode penelitian kualitatif dengan analisis deskriptif. Metode pengumpulan data berupa observasi lapangan, dokumentasi, dan wawancara yang dilakukan kepada informan kunci yang terdiri dari Ketua Lembaga Masyarakat Desa Hutan Sengkuyung Makmur, Kepala Bidang Pemasaran Ekonomi Kreatif Dinas Pariwisata dan Kebudayaan Kebumen, Peneliti Utama Bidang Geologi Badan Riset dan Inovasi Nasional dan informan pendukung yang terdiri dari sepuluh pengunjung dan lima pelaku usaha yang terdapat di Pantai Menganti. Hasil Penelitian ini menunjukkan bahwa objek wisata Pantai Menganti memiliki potensi pengembangan objek wisata, dengan adanya kelengkapan aspek destinasi wisata dan sumber daya manusia serta situs geologi yaitu batuan *columnar joint* dapat dimanfaatkan untuk sarana edukasi. Namun, pemanfaatan kekayaan alam geologi belum dimaksimalkan secara optimal dalam pengembangan objek wisata Pantai Menganti dalam hal ini konsep geowisata karena masih kurangnya kesadaran masyarakat akan kelestarian lingkungan. Dengan adanya bantuan akademisi diharapkan mampu mendorong konsep geowisata di Pantai Menganti menjadi Destinasi Unggulan Kabupaten Kebumen.

***Kata Kunci* : Pantai Menganti, Pengembangan, Pariwisata**

ABSTRACT

Tiya Anisa Putri. 1402617050. Development of Menganti Beach Tourism Object as a Leading Tourist Destination in Kebumen Regency, Central Java Province. Undergraduate Thesis. Jakarta : Department of Geography Education, Faculty of Sosial Science, Universitas Negeri Jakarta. 2022.

This study aims to determine and analyze how the development of geotourism based on the geological potential of Menganti Beach. This study uses qualitative research methods with descriptive analysis. Data collection methods include observations, documentation, and interviews with key informants consisting of the Head of Forest Village Community Institution Sengkuyung Makmur, Head of Creative Economy Department of Tourism and Culture of Kebumen, Main Researcher in Geology of National Research and Innovation Agency and supporting informants consisting of ten visitors and five business actors who located on Menganti Beach. The results of this study indicate that Menganti Beach tourism object has the potential develop a tourist attraction, with the completeness of aspects of tourist destinations and human resources as well as geological sites, namely columnar joint rocks that can be used for educational facilities. However, the utilization of geological natural resources has not been optimally maximized in the development of Menganti Beach tourism objects, in this case the concept of geotourism because there is still a lack of public awareness of environmental sustainability. With the help of academics, it is expected to be able the encourage the concept of geotourism in Menganti Beach to become a leading destination for Kebumen Regency.






Keywords : Menganti Beach, Development, Tourism

LEMBAR PENGESAHAN SKRIPSI

Penanggung Jawab
Dekan Fakultas Ilmu Sosial
Universitas Negeri Jakarta



Prof. Dr. Sarkadi, M.Si
NIP. 196907041994031002

No.	Tim Penguji	Tanda Tangan	Tanggal
1.	<u>Dr. Ode Sofyan Hardi, S.Pd., M.Si., M.Pd</u> NIP. 197711262008011004 Ketua Sidang		31/8/2022
2.	<u>Dr. Muzani, Dipl-Eng., M.Si</u> NIP. 196011202000031001 Penguji Ahli I		30/8/2022
3.	<u>Dr. Cahyadi Setiawan, S.Si., M.Si</u> NIP. 197908032006041003 Penguji Ahli II		30/8/2022
4.	<u>Prof. Dr. Sc. H. M. Ahman Sya, M.Pd., M.Sc</u> NIP. 195806121983031004 Dosen Pembimbing I		30/8/2022
5.	<u>Fauzi Ramadhuan A'Rachman, S.Pd, M.Sc</u> NIP. 198904252019031011 Dosen Pembimbing II		30/8/2022

Tanggal Lulus : 24 Agustus 2022

LEMBAR PERNYATAAN KEASLIAN SKRIPSI

Saya yang bertanda tangan di bawah ini :

Nama : Tiya Anisa Putri
NIM : 1402617050
Program Studi : Pendidikan Geografi
Fakultas : Fakultas Ilmu Sosial
Universitas : Universitas Negeri Jakarta

Menyatakan bahwa skripsi saya yang berjudul “ Pengembangan Obyek Wisata Pantai Menganti sebagai Destinasi Wisata Unggulan di Kabupaten Kebumen, Provinsi Jawa Tengah” adalah murni dari hasil gagasan saya sendiri dan tidak terdapat bantuan dari orang lain, selain arahan dan bimbingan dari Dosen Pembimbing. Skripsi ini juga belum pernah saya ajukan untuk mendapatkan gelar akademik baik di Universitas Negeri Jakarta maupun Universitas lain.

Di dalam skripsi ini tidak terdapat karya atau pendapat yang telah ditulis atau dipublikasikan orang lain, kecuali secara tertulis mencantumkan nama pengarang dalam daftar pustaka. Apabila dikemudian hari terdapat ketidakbenaran pada pernyataan ini, maka saya bersedia untuk mempertanggungjawabkan dan mendapatkan sanksi akademik yang sesuai dan berlaku di Universitas Negeri Jakarta.

Jakarta, Juli 2022

Yang membuat pernyataan



Tiya Anisa Putri

NIM. 1402617050

LEMBAR PERNYATAAN PERSETUJUAN PUBLIKASI



KEMENTERIAN PENDIDIKAN DAN KEBUDAYAAN
UNIVERSITAS NEGERI JAKARTA
UPT PERPUSTAKAAN

Jalan Rawamangun Muka Jakarta 13220
Telepon/Faksimili: 021-4894221
Laman: lib.unj.ac.id

LEMBAR PERNYATAAN PERSETUJUAN PUBLIKASI KARYA ILMIAH UNTUK KEPENTINGAN AKADEMIS

Sebagai sivitas akademika Universitas Negeri Jakarta, yang bertanda tangan di bawah ini, saya:

Nama : Tiya Anisa Putri
NIM : 1402617050
Fakultas/Prodi : Ilmu Sosial / Pendidikan Geografi
Alamat email : anisatiya31@gmail.com

Demi pengembangan ilmu pengetahuan, menyetujui untuk memberikan kepada UPT Perpustakaan Universitas Negeri Jakarta, Hak Bebas Royalti Non-Eksklusif atas karya ilmiah:

Skripsi Tesis Disertasi Lain-lain (.....)

yang berjudul :

Pengembangan Obyek Wisata Pantai Menganti Sebagai Destinasi Wisata Unggulan
di Kabupaten Kebumen, Provinsi Jawa Tengah

Dengan Hak Bebas Royalti Non-Eksklusif ini UPT Perpustakaan Universitas Negeri Jakarta berhak menyimpan, mengalihmediakan, mengelolanya dalam bentuk pangkalan data (*database*), mendistribusikannya, dan menampilkan/mempublikasikannya di internet atau media lain secara *fulltext* untuk kepentingan akademis tanpa perlu meminta ijin dari saya selama tetap mencantumkan nama saya sebagai penulis/pencipta dan atau penerbit yang bersangkutan.

Saya bersedia untuk menanggung secara pribadi, tanpa melibatkan pihak Perpustakaan Universitas Negeri Jakarta, segala bentuk tuntutan hukum yang timbul atas pelanggaran Hak Cipta dalam karya ilmiah saya ini.

Demikian pernyataan ini saya buat dengan sebenarnya.

Jakarta, 1 September 2022

Penulis

(Tiya Anisa Putri)

MOTTO DAN PERSEMBAHAN

“Karena sesungguhnya bersama kesulitan ada kemudahan”

(Qs. Al-Insyirah 94:5)

Skripsi ini saya persembahkan untuk kedua orang tua saya yaitu Bapak Sabani (Alm) dan Ibu Marwiyah serta kakak perempuan saya yaitu Nur Rohmah Dwi Astuti, diri saya sendiri yang telah bekerja keras demi terselesaikannya skripsi ini, untuk Keluarga Besar Bapak M. Rosidi dan Ibu Rodiyah serta Keluarga Besar Bapak Murtamin dan Ibu Saniah, Marijn Tünnissen sebagai partner tercinta dan teman-teman tercinta yaitu Nail, Zaki, Inggrid dan Ita yang selalu memberikan semangat, dukungan dan motivasi.

KATA PENGANTAR

Segala puji dan syukur atas kehadiran Allah SWT, dengan rahmat, anugerah dan Nikmat-Nya, penulis saat ini dapat menyelesaikan proposal skripsi yang berjudul “ Pengembangan Obyek Wisata Pantai Menganti sebagai Destinasi Wisata Unggulan di Kabupaten Kebumen, Provinsi Jawa Tengah”. Tidak lupa juga shalawat serta salam penulis sampaikan kepada Nabi Muhammad SAW. Penulisan skripsi ini diajukan sebagai salah satu syarat memperoleh gelar Sarjana Pendidikan di Universitas Negeri Jakarta.

Penulis hendak mengucapkan rasa terima kasih kepada seluruh pihak yang sudah membantu, memberi arahan, nasihat, saran serta kritik dalam penyusunan proposal skripsi ini. Banyak pihak yang telah membantu penulis dalam menyelesaikan skripsi. Oleh karena itu, penulis ingin mengucapkan terima kasih kepada :

1. Bapak Prof. Dr. Sarkadi, M.Si selaku Dekan Fakultas Ilmu Sosial Universitas Negeri Jakarta;
2. Bapak Firdaus Wajdi, Ph.D., Bapak Dr. Aris Munandar, M.Si., dan Bapak Dr. Abdul Haris Fatgehipon, M.Si., selaku jajaran Wakil Dekan Fakultas Ilmu Sosial Universitas Negeri Jakarta;
3. Bapak Dr. Ode Sofyan Hardi, M.Si, M.Pd selaku Koordinator Program Studi Pendidikan Geografi Universitas Negeri Jakarta;
4. Bapak Prof. Dr. Sc. H. M. Ahman Sya, Drs., M.Pd., M.Sc., selaku Dosen Pembimbing I saya yang telah membimbing dan memberikan pengarahan hingga proposal skripsi ini dapat terselesaikan.
5. Bapak Fauzi Ramadhuan A'Rachman, S. Pd, M.Sc., selaku Koordinator Seminar dan Dosen Pembimbing II saya yang telah membimbing dan memberikan pengarahan hingga proposal skripsi ini dapat terselesaikan;
6. Seluruh Dosen Program Studi Pendidikan Geografi Universitas Negeri

Jakarta yang selama ini telah memberikan ilmu pengetahuan dan bimbingannya;

7. Seluruh staff dan karyawan Universitas Negeri Jakarta;
8. Orangtua tercinta yaitu Bapak Sabani (Alm) dan Ibu Marwiyah, kemudian saudara perempuan saya Nur Rohmah Dwi Astuti yang selalu memberikan dukungan dan motivasi untuk peneliti;
9. Bapak Sanyar selaku Ketua LMDH Sengkuyung Makmur sebagai Pengelola Pantai Menganti;
10. Bapak Septian Indra selaku Kepala Bidang Pemasaran Ekonomi Kreatif dan Ibu Venny Yustin selaku Analis Objek Wisata Dinas Pariwisata dan Kebudayaan Kabupaten Kebumen;
11. Bapak Chusni Ansori selaku Peneliti Utama Bidang Geologi Badan Riset dan Inovasi Nasional Karangsambung;
12. Bapak/Ibu yang menjadi responden penelitian saya;
13. Marijn Tünnissen, seseorang yang sangat spesial dan berharga dalam hidup peniti. Selalu memberikan dukungan, mendengarkan keluh kesah peneliti dan tentunya memberikan motivasi untuk peneliti agar tetap semangat untuk masa depan yang cemerlang.
14. Teman seperjuangan saya yaitu Salsabila Nail, Siti Zakiah, Siti Ita, dan Ingrid Asyifa yang selalu memberikan dukungan dan motivasi untuk peneliti, kemudian Husna Munawaroh, Lathifa Mia, Vira Fitriani, Rio Maulana yang banyak membantu peneliti serta teman-teman Pendidikan Geografi 2017 yang tidak dapat peneliti sebutkan satu persatu.
15. Kucing kesayangan yaitu alm. Snowy dan anak ketiga yaitu alm. Alexa, Alex dan Alexi yang selalu menghibur peneliti dikala peneliti merasa sedih dan penat.
16. Serta seluruh pihak yang membantu proses penyelesaian penelitian yang tidak dapat disebutkan satu persatu.

Terima kasih penulis ucapkan kepada semua pihak yang terlibat dalam penyusunan skripsi ini, tanpa dukungan dan bantuannya skripsi ini tidak dapat terselesaikan. Penulis menyadari masih terdapatnya kekurangan dalam penulisan, oleh karenanya kritik dan saran dari semua pihak sangat penulis harapkan guna memperbaiki skripsi ini. Demikian penulis sampaikan, semoga skripsi ini dapat bermanfaat bagi para pembaca. Akhir kata diucapkan, terima kasih.

Jakarta, Juli 2022

(Tiya Anisa Putri)



DAFTAR ISI

ABSTRAK	ii
ABSTRACT.....	iii
LEMBAR PENGESAHAN SKRIPSI	iv
LEMBAR PERNYATAAN KEASLIAN SKRIPSI	v
LEMBAR PERNYATAAN PERSETUJUAN PUBLIKASI	vi
MOTTO DAN PERSEMBAHAN.....	vii
KATA PENGANTAR.....	viii
DAFTAR ISI.....	xi
DAFTAR TABEL	xiii
DAFTAR GAMBAR.....	xiv
DAFTAR LAMPIRAN	xv
BAB I PENDAHULUAN.....	1
A. Latar Belakang Masalah	1
B. Masalah Penelitian	6
C. Fokus Penelitian.....	7
D. Tujuan dan Kegunaan Penelitian	7
1. Kegunaan Praktis.....	7
2. Kegunaan Teoritis.....	8
E. Tinjauan Pustaka	8
1. Hakikat Pariwisata	8
2. Aspek-aspek Pariwisata	10
3. Hakikat Geowisata.....	16
4. Hakikat Pengembangan Pariwisata Unggulan	18
F. Penelitian Relevan.....	19
G. Alur Penelitian	25

BAB II METODOLOGI PENELITIAN.....	27
A. Deskripsi Pantai Menganti.....	27
B. Waktu Penelitian.....	28
C. Metode Penelitian.....	28
D. Sumber Data.....	30
E. Teknik Pengumpulan Data.....	31
F. Teknik Kalibrasi Keabsahan Data.....	32
G. Teknik Analisis Data.....	35
BAB III HASIL PENELITIAN DAN PEMBAHASAN	37
A. Deskripsi Lokasi Penelitian.....	37
1. Sejarah Awal Destinasi Wisata Pantai Menganti.....	37
2. Kondisi Destinasi Wisata Pantai Menganti.....	37
B. Deskripsi Informan Penelitian.....	38
C. Deskripsi Hasil Penelitian.....	40
1. Sejarah Geologi Pantai Menganti.....	40
2. Aspek Destinasi Wisata.....	43
3. Aspek Promosi Destinasi Wisata Pantai Menganti.....	59
4. Aspek Sumber Daya Manusia Destinasi Wisata Pantai Menganti.....	60
5. Peran Serta Pemerintah, Masyarakat dan Akademisi.....	61
D. Pembahasan Hasil Penelitian.....	64
1. Potensi Obyek Wisata dan Geowisata Pantai Menganti.....	64
2. Pengembangan Objek Wisata dan Geowisata Pantai Menganti.....	68
BAB IV KESIMPULAN DAN SARAN.....	81
A. Kesimpulan.....	81
B. Saran.....	82
DAFTAR PUSTAKA	85
LAMPIRAN.....	88

DAFTAR TABEL

Tabel 1. Jumlah Pengunjung Objek Wisata Pantai Menganti	4
Tabel 2. Kriteria Penetapan Destinasi Pariwisata Unggulan.....	18
Tabel 3. Penelitian Relevan.....	22
Tabel 4. Perumusan Kriteria Geowisata	29
Tabel 5. Informan Kunci	38
Tabel 6. Informan Pendukung	39
Tabel 7. Kriteria Destinasi Pantai Menganti sebagai Destinasi Unggulan	73



DAFTAR GAMBAR

Gambar 1. Pentahelix.....	14
Gambar 2. Alur Penelitian.....	25
Gambar 3. Peta Lokasi Penelitian.....	27
Gambar 4. Triangulasi Data	33
Gambar 5. Peta Geologi Pantai Menganti.....	41
Gambar 6. Wawancara dengan Peneliti Utama Bidang Geologi	42
Gambar 7. Batuan <i>Columnar Joint</i>	43
Gambar 8. Birunya Air Laut Pantai Menganti	44
Gambar 9. Hamparan Pasir Putih di Pantai Menganti	45
Gambar 10. Spot Foto Tebing Keteb Widadari.....	46
Gambar 11. Spot Foto Jembatan Merah Gebyuran	46
Gambar 12. Spot Foto Tanjung Karangbata.....	47
Gambar 13. Tempat Penyimpanan Papan Selancar	47
Gambar 14. Tempat Pelelangan Ikan (TPI) Karangduwur	48
Gambar 15. Mercusuar Pantai Menganti	49
Gambar 16. (a) Mushola dan (b) Toilet	50
Gambar 17. Pujasera di Pantai Menganti.....	50
Gambar 18. Area Parkir Pantai Meganti.....	51
Gambar 19. Tempat Sampah di Pantai Menganti.....	52
Gambar 20. Rambu Peringatan Bahaya di Pantai Menganti.....	52
Gambar 21. Pos Informasi di Pantai Menganti	53
Gambar 22. Saung / Gazebo di Pantai Menganti	54
Gambar 23. (a) Halte Pemberangkatan dan (b) Angkutan Wisata	55
Gambar 24. (a) Gapura Pintu Masuk dan (b)Tiket Masuk Pantai Menganti	55
Gambar 25. Akses Jalan Menuju Pantai Menganti.....	57
Gambar 26. Rambu Akses Jalan Menuju Pantai Menganti.....	58
Gambar 27. Plang Petunjuk Arah Menuju Pantai Menganti.....	58
Gambar 28. Papan Informasi Pantai Menganti termasuk Situs Geologi	63
Gambar 29. Peta Spot Geowisata Pantai Menganti	79
Gambar 30. Peta Objek Wisata Pantai Menganti	80

DAFTAR LAMPIRAN

Lampiran 1. Instrumen Penelitian	88
Lampiran 2. Dokumentasi Informan.....	100
Lampiran 3. Surat Izin Penelitian	102
Lampiran 4. Kartu Seminar dan Bimbingan Skripsi	108
Lampiran 5. Hasil Cek Uji Turnitin.....	109

