

**HUBUNGAN ANTARA PERSEPSI DAN PARTISIPASI
PETANI DALAM KONSERVASI TANAH DI DESA
CILOTO, KECAMATAN CIPANAS, KABUPATEN
CIANJUR, PROVINSI JAWA BARAT**








**FAJRIN NURIL MA'WAH
4315143876**

**Skripsi ini ditulis untuk Memenuhi Salah Satu Persyaratan dalam Memperoleh
Gelar Sarjana Pendidikan (S.Pd)**

**PROGRAM STUDI PENDIDIKAN GEOGRAFI
FAKULTAS ILMU SOSIAL
UNIVERSITAS NEGERI JAKARTA
2020**

LEMBAR PENGESAHAN SKRIPSI



No.	Tim Penguji	Tanda Tangan	Tanggal
1.	<u>Dr. Aris Munandar, S.Pd., M.Si.</u> NIP. 197708022005011003 Ketua		12-02-2020
2.	<u>Dr. Ode Sofyan Hardi, M.Si., M.Pd.</u> NIP. 197711262008011004 Sekretaris		18/20 102
3.	<u>Dr. Cahyadi Setiawan, S.Si., M.Si.</u> NIP. 197908032006041003 Penguji Ahli		12-02-2020
4.	<u>Dr. Rudi Iskandar, M.Si.</u> NIP. 196408101989031004 Dosen Pembimbing I		14-02-2020
5.	<u>Sony Nugratama Hijrawadi, S.Pd., M.Si.</u> NIP. Dosen Pembimbing II		12-02-2020

Tanggal Lulus : 17 Januari 2020

SURAT PERNYATAAN

Dengan ini saya menyatakan bahwa :

1. Skripsi ini adalah asli dan belum pernah saya ajukan untuk mendapatkan gelar akademik (Ahli Madya, Sarjana, Magister dan ataupun *Doktor*), baik di Universitas Negeri Jakarta maupun di universitas lain.
2. Skripsi ini murni hasil *gagasan, rumusan* dari hasil penelitian saya sendiri. Tanpa bantuan pihak lain kecuali bantuan arahan dari Dosen Pembimbing.
3. Dalam skripsi ini tidak terdapat karya atau pendapat yang telah ditulis atau dipublikasikan orang lain, kecuali secara tertulis dengan jelas dicantumkan sebagai acuan dalam naskah dengan dicantumkan nama pengarang dan disebutkan dalam daftar pustaka.
4. Pernyataan ini saya buat dengan kesungguhan, dan apabila dikemudian hari terdapat penyimpangan dan ketidakbenaran dalam pernyataan ini maka saya bersedia menerima sanksi akademik berupa pencabutan gelar yang telah diperoleh karena skripsi ini.
5. Serta sanksi lainnya yang berlaku di Perguruan Tinggi ini.

Jakarta, Februari 2020

Yang Membuat Pernyataan



Fajrin Nuril Ma'wah

4315143876



KEMENTERIAN PENDIDIKAN DAN KEBUDAYAAN
UNIVERSITAS NEGERI JAKARTA
UPT PERPUSTAKAAN

Jalan Rawamangun Muka Jakarta 13220
Telepon/Faksimili: 021-4894221
Laman: lib.unj.ac.id

**LEMBAR PERNYATAAN PERSETUJUAN PUBLIKASI
KARYA ILMIAH UNTUK KEPENTINGAN AKADEMIS**

Sebagai sivitas akademika Universitas Negeri Jakarta, yang bertanda tangan di bawah ini, saya:

Nama : Fajrin Nuril Ma'wah
NIM : 4315143876
Fakultas/Prodi : Ilmu Sosial/ Pendidikan Geografi
Alamat email : fajrinnuril@gmail.com

Demi pengembangan ilmu pengetahuan, menyetujui untuk memberikan kepada UPT Perpustakaan Universitas Negeri Jakarta, Hak Bebas Royalti Non-Eksklusif atas karya ilmiah:

Skripsi Tesis Disertasi Lain-lain (.....)

yang berjudul :

Hubungan antara Persepsi dan Partisipasi Petani dalam Konservasi Tanah di Desa Ciloto,
Kecamatan Cipanas, Kabupaten Cianjur, Provinsi Jawa Barat

Dengan Hak Bebas Royalti Non-Eksklusif ini UPT Perpustakaan Universitas Negeri Jakarta berhak menyimpan, mengalihmediakan, mengelolanya dalam bentuk pangkalan data (*database*), mendistribusikannya, dan menampilkan/mempublikasikannya di internet atau media lain secara *fulltext* untuk kepentingan akademis tanpa perlu meminta ijin dari saya selama tetap mencantumkan nama saya sebagai penulis/pencipta dan atau penerbit yang bersangkutan.

Saya bersedia untuk menanggung secara pribadi, tanpa melibatkan pihak Perpustakaan Universitas Negeri Jakarta, segala bentuk tuntutan hukum yang timbul atas pelanggaran Hak Cipta dalam karya ilmiah saya ini.

Demikian pernyataan ini saya buat dengan sebenarnya.

Jakarta, 25 Februari 2020

Penulis

(Fajrin Nuril Ma'wah)

ABSTRAK

Fajrin Nuril Ma'wah. 4315143876. Hubungan antara Persepsi dan Partisipasi Petani dalam Konservasi Tanah di Desa Ciloto, Kecamatan Cipanas, Kabupaten Cianjur, Provinsi Jawa Barat. Skripsi Program Studi Pendidikan Geografi, Fakultas Ilmu Sosial, Universitas Negeri Jakarta, Juli 2019.

Tujuan dari penelitian ini yaitu mengetahui persepsi petani tentang konservasi tanah, partisipasi petani dalam konservasi tanah, dan hubungan antara persepsi dan partisipasi petani dalam konservasi tanah. Adapun lokasi penelitian dilaksanakan di Desa Ciloto, Kecamatan Cipanas, Kabupaten Cianjur, Provinsi Jawa Barat. Sedangkan, waktu penelitian dilaksanakan pada bulan Mei 2019 sampai dengan bulan Juli 2019. Metode yang digunakan dalam penelitian ini yaitu deskriptif kuantitatif. Populasi dari penelitian ini adalah seluruh petani sayuran yang ada di Desa Ciloto yaitu berjumlah 352 petani. Pengambilan sampel menggunakan teknik sampel acak sederhana, dan didapatkan 78 petani. Teknik analisis data pada penelitian ini menggunakan frekuensi dan persentase, serta uji korelasi *Pearson Product Moment*.

Hasil penelitian menunjukkan bahwa tingkat persepsi petani tentang konservasi tanah termasuk dalam kategori sedang yaitu sebesar 51,3%, partisipasi petani dalam konservasi tanah termasuk dalam kategori sedang yaitu sebesar 50,0%. Berdasarkan pengujian hipotesis yang dilakukan, dapat diketahui bahwa ada hubungan antara persepsi dan partisipasi petani dalam konservasi tanah di Desa Ciloto, Kecamatan Cipanas, Kabupaten Cianjur, Provinsi Jawa Barat. Koefisien korelasi yaitu sebesar 0,783, dan termasuk dalam kategori kuat. Nilai koefisien korelasi bersifat positif, sehingga semakin tinggi persepsi petani tentang konservasi tanah, maka partisipasi petani dalam konservasi tanah juga akan tinggi, begitu pula sebaliknya. Selain itu, koefisien determinasi menunjukkan nilai sebesar 61,3%, yang berarti bahwa persepsi petani tentang konservasi tanah memberikan kontribusi terhadap partisipasi dalam konservasi tanah sebesar 61,3%, dan 38,7% ditentukan oleh variabel lain. Kegiatan pelatihan dan penyuluhan mengenai konservasi tanah diperlukan untuk memperbaiki dan meningkatkan persepsi petani, dengan demikian partisipasinya juga akan meningkat.

Kata Kunci : Konservasi, Konservasi Tanah, Persepsi, Partisipasi

ABSTRACT

Fajrin Nuril Ma'wah. 4315143876. Relationship Between Perception and Participation of Farmers in Land Conservation in Ciloto Village, Cipanas District, Cianjur Regency, West Java Province. Thesis. Geography of Education, Faculty of Social Science, State University of Jakarta. July 2019.

This research is aimed to know the perception of farmers towards land conservation, the participation of farmers in land conservation, and relationship between perception and participation of farmers in land conservation. This research was conducted in Ciloto Village, Cipanas District, Cianjur Regency, West Java Province. Meanwhile, the time of the research was conducted in May 2019 until July 2019. The method used in this research was quantitative descriptive. The population of this research is all vegetable farmers in the village of Ciloto, amounting to 352 farmers. Sampling using a simple random sampling technique and obtained 78 farmers. Technical analysis of data in this research using frequency and percentage, and *Pearson Product Moment* correlation test.

The results showed the level of farmers perceptions of land conservation included in the medium category of 51.3%, participations in land conservation included in the medium category of 50.0%. Based on the hypothesis testing conducted, it can be known that there is a relationship between perceptions and participation of farmers in land conservation in Ciloto Village, Cipanas District, Cianjur Regency, West Java Province. The correlation coefficient is 0.783, which is included in the strong category. The correlation coefficient is positive, so the higher the farmer's perception of land conservation, the farmer's participation in land conservation will also be high, and vice versa. In addition, the coefficient of determination shows a value of 61,3%, which means that farmers' perceptions of land conservation contribute to participation in land conservation by 61,3%, and the remaining 38,7% is determined by other variables. Training and counseling activities regarding land conservation are needed to correct and improve farmers' perceptions, so participation will also increase.

Keywords: Conservation, Land Conservation, Perception, Participation

MOTTO DAN PERSEMBAHAN

Siapa yang bersungguh-sungguh, maka akan berhasil.

Siapa yang bersabar, maka akan beruntung.

Siapa yang berjalan di jalan yang benar, maka akan sampai ke tujuan.

Apa yang melewatkanmu tidak akan pernah menjadi takdirmu, dan apa yang ditakdirkan untukmu tidak akan pernah melewatkanmu

(Umar bin Khattab)

Untuk orang tuaku, kakakku, dan sahabatku.

Terimakasih banyak atas dukungan yang tiada henti diberikan.

Aku bersyukur.

KATA PENGANTAR

Segala puji dan syukur penulis ucapkan kepada Allah SWT, karena atas segala rahmat dan karunia-Nya, penulis dapat menyelesaikan skripsi dengan judul “Hubungan antara Persepsi dan Partisipasi Petani dalam Konservasi Tanah di Desa Ciloto, Kecamatan Cipanas, Kabupaten Cianjur, Provinsi Jawa Barat”.

Skripsi ini merupakan salah satu persyaratan untuk memperoleh gelar Sarjana Pendidikan (S.Pd). Penulis menyadari, bahwa skripsi ini jauh dari kesempurnaan. Dengan bantuan, saran, ilmu, bimbingan, serta kesabaran dari Bapak Dr. Rudi Iskandar, M.Si, dan Bapak Sony Nugratama Hijrawadi, S.Pd, M.Si selaku dosen pembimbing, akhirnya skripsi ini dapat diselesaikan. Penulis ingin menyampaikan rasa terima kasih kepada :

1. Ibu Dr. Umasih, M.Hum selaku Dekan Fakultas Ilmu Sosial, Universitas Negeri Jakarta.
2. Bapak Dr. Aris Munandar, M.Si selaku Ketua Program Studi Pendidikan Geografi, Fakultas Ilmu Sosial, Universitas Negeri Jakarta.
3. Bapak Dr. Sucahyanto, M.Si selaku Pembimbing Akademik yang selalu memberikan semangat, motivasi, kritik, dan saran selama masa perkuliahan.
4. Bapak Dr. Cahyadi Setiawan, M.Si selaku Dosen Penguji sidang skripsi.
5. Bapak Drs. Suhardjo, M.Si selaku Koordinator Seminar Program Studi Pendidikan Geografi, Fakultas Ilmu Sosial Universitas Negeri Jakarta.
6. Bapak dan Ibu dosen Program Studi Geografi, Fakultas Ilmu Sosial, Universitas Negeri Jakarta yang telah memberikan ilmu dan pengetahuannya selama penulis menempuh perkuliahan.
7. Bapak Tjuju Hidayat selaku Kepala Desa Ciloto yang telah memberikan izin kepada penulis untuk melakukan penelitian, serta Bapak Landi dan Bapak Anwar selaku pengurus Kantor Desa Ciloto yang telah membantu penulis mendapatkan data dan informasi yang dibutuhkan oleh penulis dalam penelitian ini.

8. Ibu Lina selaku pengurus Balai Penyuluhan Pertanian Lapangan Kecamatan Cipanas yang telah memberikan data dan informasi yang dibutuhkan oleh penulis dalam penelitian ini.
9. Petani di Desa Ciloto yang telah bersedia meluangkan waktu untuk mengisi kuesioner penelitian yang telah diberikan.
10. Kedua orangtua tercinta, Bapak Sugeng dan Ibu Baniyah. Terimakasih atas segalanya. Terimakasih atas kasih sayang, doa, dan dukungan penuh kepada penulis hingga sampai ke tahap ini.
11. Kedua kakak tersayang Rizka Wulansari, Satrio Budi Prasajo karena terus memberikan dorongan agar penulis segera menyelesaikan skripsi ini.
12. Sahabat-Sahabatku Atik Nur Afnia, Nur Aulia Ramadhaniyah, Layla Nurul Rachmayani, Yune Meliani, Dea Amanda Putri, Dewo Kahuripan, M. Fildza Buana Samudra, Achmad Syukron Bawafi, Endah Pratiwi terima kasih atas segala bantuan, doa, dukungan, serta motivasi yang selalu diberikan kepada penulis sehingga dapat menyelesaikan skripsi ini.
13. Mba Syifa selaku admin Program Studi Geografi, Fakultas Ilmu Sosial, Universitas Negeri Jakarta yang telah memberikan bantuan kepada penulis dan teman-teman seperjuangan lainnya.
14. Teman-teman Humas BEMJ Geografi periode 2015-2016 (Audia, Guruh, Hafni, Kartika, Rinias, serta Layla, Helmi, dan Gita) kelompok diskusi, desain, fotografi, dan publikasi yang telah membantu penulis untuk mengembangkan diri selama kepengurusan BEMJ.
15. Teman-teman Humas BEMP Geografi periode 2015-2016 (Layla, Audi, Mia, Tania, Febri, Samuel, Jiwo, Helmi) kelompok diskusi, desain, fotografi, dan publikasi yang telah membantu penulis untuk mengembangkan diri selama kepengurusan BEMP.
16. Keluarga Besar BEMJ Geografi periode 2015-2016 dan BEMP periode 2016-2017 yang telah bekerjasama mendukung, dan memotivasi satu sama lain selama kepengurusan.

17. Teman-teman satu bimbingan skripsi Maulida Nurkhasanah, Gladia Suwesti, Dika Wiratama, Tegar Eka Saputra, Aris Munandar, Ike Awliyah, Wiwin Khairunissa, Eka Sri Purwati, Antania Handjani, Rina Aulia, Faisal Respatiadi, Brian Dandi, Syahrul, dll.
18. Keluarga besar Pendidikan Geografi 2014 yang telah menemani hari-hari perkuliahan, berbagi cerita, pengalaman, serta berjuang bersama.

Semoga Allah SWT dapat membalas kebaikan semua pihak yang telah membantu dan memberikan dukungan. Semoga skripsi ini dapat memberi manfaat bagi penelitian sejenis maupun bagi perkembangan ilmu pengetahuan.

Penulis menyadari bahwa masih banyak kekurangan dan keterbatasan dalam penulisan dan penyusunan skripsi ini. Oleh karena itu, peneliti mengharapkan kritik dan saran demi kebaikan penulisan skripsi ini sehingga dapat mendatangkan manfaat bagi penulis serta bagi pembaca dan peneliti lain.

Jakarta, Juli 2019

Penulis

DAFTAR ISI

	Halaman
LEMBAR PENGESAHAN SKRIPSI	i
SURAT PERNYATAAN	ii
SURAT PERNYATAAN PERSETUJUAN PUBLIKASI	iii
ABSTRAK	iv
ABSTRACT	v
MOTTO DAN PERSEMBAHAN	vi
KATA PENGANTAR	vii
DAFTAR ISI	x
DAFTAR TABEL	xii
DAFTAR GAMBAR	xvi
DAFTAR LAMPIRAN	xviii
 BAB I. PENDAHULUAN	
A. Latar Belakang	1
B. Identifikasi Masalah	5
C. Pembatasan Masalah	5
D. Perumusan Masalah	5
E. Kegunaan Penelitian	6
 BAB II. TINJAUAN PUSTAKA DAN KERANGKA BERPIKIR	
A. Tinjauan Pustaka	7
1. Persepsi	7
1.1. Pengertian Persepsi	7
1.2. Faktor-Faktor yang Mempengaruhi Persepsi	9
2. Partisipasi	10
2.1. Pengertian Partisipasi	10
2.2. Bentuk Partisipasi	12
2.3. Faktor-Faktor yang Mempengaruhi Partisipasi	14
3. Petani	15
4. Konservasi Tanah	17
5. Penelitian yang Relevan	30
B. Kerangka Berpikir	31
C. Hipotesis Penelitian	33
 BAB III METODOLOGI PENELITIAN	
A. Tujuan Penelitian	34
B. Tempat dan Waktu Penelitian	34

C. Metode dan Desain Penelitian.....	34
D. Populasi dan Sampel Penelitian	34
E. Teknik Pengumpulan Data	35
F. Instrumen Penelitian.....	36
1. Variabel Bebas (X).....	36
2. Variabel Terikat (Y).....	36
3. Uji Coba Instrumen	44
G. Teknik Analisis Data.....	45
1. Uji Asumsi Dasar	45
2. Uji Koefisien Korelasi.....	46
3. Uji Hipotesis	46
4. Koefisien Determinasi.....	47
 BAB IV. HASIL DAN PEMBAHASAN	
A. Deskripsi Wilayah.....	48
1. Kondisi Geografis	49
2. Kondisi Tanah	48
3. Kondisi Curah Hujan	50
4. Kondisi Demografi.....	50
5. Penggunaan Lahan	51
6. Kemiringan Lereng	51
B. Deskripsi Hasil Penelitian.....	52
1. Identitas Responden	52
2. Persepsi Petani tentang Konservasi Tanah.....	58
3. Partisipasi Petani dalam Konservasi Tanah	80
C. Pengujian Persyaratan Analisis.....	105
4. Uji Normalitas	105
5. Uji Linieritas	105
D. Pengujian Hipotesis.....	106
E. Koefisien Determinasi.....	107
F. Pembahasan.....	107
 BAB V. KESIMPULAN DAN SARAN	
A. Kesimpulan	120
B. Saran.....	120
DAFTAR PUSTAKA	122
LAMPIRAN	125
RIWAYAT HIDUP	163

DAFTAR TABEL

	Halaman
Tabel 1. Pemikiran tentang Bentuk Partisipasi	13
Tabel 2. Penelitian Relevan.....	30
Tabel 3. Kisi-Kisi Instrumen Penelitian Variabel X : Persepsi Petani tentang Konservasi Tanah.....	37
Tabel 4. Kisi-Kisi Instrumen Penelitian Variabel Y : Partisipasi Petani dalam Konservasi Tanah.....	38
Tabel 5. Kriteria Koefisien Reliabilitas	45
Tabel 6. Pedoman untuk Memberikan Interpretasi Koefisien Korelasi (r).....	46
Tabel 7. Curah Hujan Rata-Rata Menurut Bulan di Desa Ciloto Tahun 2017	50
Tabel 8. Jumlah Responden Menurut Umur	52
Tabel 9. Jumlah Responden Berdasarkan Jenis Kelamin	52
Tabel 10. Jumlah Responden Berdasarkan Pendidikan Terakhir	53
Tabel 11. Jumlah Responden Berdasarkan Luas Lahan.....	54
Tabel 12. Jumlah Responden Berdasarkan Jenis Tanaman yang Diusahakan.....	55
Tabel 13. Jumlah Responden Berdasarkan Lama Bertani	56
Tabel 14. Jumlah Responden Berdasarkan Status Kepemilikan Lahan.....	56
Tabel 15. Jumlah Responden Berdasarkan Keikutsertaan dalam Kelompok Tani .	57
Tabel 16. Jumlah Responden Berdasarkan Pendapatan.....	57
Tabel 17. Persepsi Petani tentang Tanggung Jawab dalam Melestarikan dan Mencegah Kerusakan Tanah Pertanian	58
Tabel 18. Persepsi Petani tentang Kegiatan Konservasi Tanah	59
Tabel 19. Persepsi Petani tentang Perlunya Menjaga Tanah Pertanian untuk Generasi Mendatang.....	60
Tabel 20. Persepsi Petani tentang Dampak Kerusakan Tanah bagi Kesuburan Tanah	61
Tabel 21. Persepsi Petani tentang Dampak Kerusakan Tanah bagi Masyarakat Luas	61

Tabel 22. Persepsi Petani tentang Manfaat Penyuluhan Pertanian	62
Tabel 23. Persepsi Petani tentang Manfaat Mencari Informasi Mengenai Pengelolaan Tanah Pertanian.....	63
Tabel 24. Persepsi Petani tentang Pengaruh Penggunaan Bibit Unggul.....	65
Tabel 25. Persepsi Petani tentang Manfaat Penghijauan dan Tanaman Penutup Tanah	65
Tabel 26. Persepsi Petani tentang Manfaat Pergiliran Tanaman.....	66
Tabel 27. Persepsi Petani tentang Penggunaan Sisa-Sisa Tanaman	67
Tabel 28. Persepsi Petani tentang Manfaat Sisa-Sisa Tanaman.....	67
Tabel 29. Persepsi Petani tentang Dampak Tanah Pertanian yang Terbuka Tanpa Tanaman	68
Tabel 30. Persepsi Petani tentang Kegiatan Pengolahan Tanah	70
Tabel 31. Persepsi Petani tentang Intensitas Pengolahan Tanah.....	70
Tabel 32. Persepsi Petani tentang Dampak Pengolahan Tanah	71
Tabel 33. Persepsi Petani tentang Tujuan Pengolahan Tanah.....	72
Tabel 34. Persepsi Petani tentang Kandungan Air yang Tepat untuk Pengolahan Tanah	73
Tabel 35. Persepsi Petani tentang Mengubah Kedalaman Pengolahan Tanah.....	73
Tabel 36. Persepsi Petani tentang Pengolahan Tanah Menurut Kontur.....	74
Tabel 37. Persepsi Petani tentang Dampak Pengolahan Tanah Tidak Menurut Kontur.....	75
Tabel 38. Persepsi Petani tentang Pemeliharaan Saluran Drainase dan Fasilitas Irigasi.....	76
Tabel 39. Persepsi Petani tentang Pembuatan Teras/Sengkedan	76
Tabel 40. Persepsi Petani tentang Dampak Pemupukan dan Penggunaan Pestisida yang Berlebihan.....	77
Tabel 41. Tingkat Persepsi Petani tentang Konservasi Tanah	79
Tabel 42. Partisipasi Petani dalam Menghadiri Rapat Perencanaan Konservasi Tanah	81
Tabel 43. Partisipasi Petani dalam Mengemukakan Pendapat dan Saran	

dalam Rapat Konservasi Tanah	81
Tabel 44. Partisipasi Petani dalam Proses Perumusan dan Pengambilan Keputusan Mengenai Konservasi Tanah	82
Tabel 45. Partisipasi Petani dalam Penghijauan	84
Tabel 46. Partisipasi Petani dalam Penanaman Tanaman Penutup Tanah.....	85
Tabel 47. Partisipasi Petani dalam Penanaman dalam Strip	86
Tabel 48. Partisipasi Petani dalam Pergiliran Tanaman.....	86
Tabel 49. Partisipasi Petani dalam Penggunaan Mulsa Plastik.....	87
Tabel 50. Partisipasi Petani dalam Penggunaan Sisa-Sisa Tanaman di Atas Permukaan Tanah.....	88
Tabel 51. Partisipasi Petani dalam Penggunaan Sisa-Sisa Tanaman dengan Dibenamkan ke Dalam Tanah.....	89
Tabel 52. Partisipasi Petani dalam Penggunaan Sisa-Sisa Tanaman untuk Pembuatan Kompos.....	89
Tabel 53. Partisipasi Petani dalam Penanaman Tanaman/Rumput di Tepi Teras	90
Tabel 54. Partisipasi Petani dalam Penanaman Rumput di Saluran Pembuangan Air.....	91
Tabel 55. Partisipasi Petani dalam Pengolahan Tanah Minimum.....	92
Tabel 56. Partisipasi Petani dalam Penggunaan Hrbisida Sesuai Anjuran	93
Tabel 57. Partisipasi Petani dalam Merubah Kedalaman Pengolahan Tanah.....	93
Tabel 58. Partisipasi Petani dalam Pengolahan Tanah Menurut Kontur	94
Tabel 59. Partisipasi Petani dalam Pembuatan Galengan dan Saluran Menurut Kontur	95
Tabel 60. Partisipasi Petani dalam Pemeliharaan Saluran Drainase dan Sistem Irigasi	96
Tabel 61. Partisipasi Petani dalam Pembuatan Teras.....	96
Tabel 62. Tingkat Partisipasi Petani dalam Konservasi Tanah pada Indikator Pelaksanaan dengan Metode Vegetatif.....	97

Tabel 63. Tingkat Partisipasi Petani dalam Konservasi Tanah pada Indikator Pelaksanaan dengan Metode Mekanik	98
Tabel 64. Partisipasi Petani dalam Mengawasi Tindakan Petani Lain yang Bersifat Merusak Tanah Pertanian.....	100
Tabel 65. Partisipasi Petani dalam Menegur Petani Lain yang Merusak Tanah Pertanian	100
Tabel 66. Partisipasi Petani dalam Mengajak Petani Lainnya agar Tidak Mengolah Tanah Searah Lereng.....	101
Tabel 67. Partisipasi Petani dalam Mengajak Petani Lain Melestarikan Lingkungan dan Mencegah Kerusakan Tanah Pertanian	102
Tabel 68. Tingkat Partisipasi Petani dalam Konservasi Tanah.....	104



DAFTAR GAMBAR

	Halaman
Gambar 1. Penanaman dalam Strip.....	19
Gambar 2. Pengolahan Tanah dan Penanaman Menurut Garis Kontur	26
Gambar 3. Teras Bangku/Teras Tangga untuk Tanaman Semusim.....	27
Gambar 4. Teras Bangku/Teras Tangga untuk Tanaman Pohonan.....	27
Gambar 5. Teras Berdasar Lebar	28
Gambar 6. Kerangka Berpikir Penelitian	32
Gambar 7. Desain Penelitian.....	34
Gambar 8. Peta Lokasi Penelitian	49
Gambar 9. Peta Penggunaan Lahan	51
Gambar 10. Peta Kemiringan Lereng	52
Gambar 11. Diagram Tingkat Persepsi Petani tentang Konservasi Tanah pada Indikator Pengelolaan Tanah Pertanian.....	64
Gambar 12. Diagram Tingkat Persepsi Petani tentang Konservasi Tanah pada Indikator Metode Vegetatif	69
Gambar 13. Diagram Tingkat Persepsi Petani tentang Konservasi Tanah pada Indikator Metode Mekanik	78
Gambar 14. Diagram Tingkat Persepsi Petani tentang Konservasi Tanah	79
Gambar 15. Diagram Tingkat Partisipasi Petani dalam Konservasi Tanah pada Indikator Perencanaan	83
Gambar 16. Diagram Tingkat Partisipasi Petani dalam Konservasi Tanah pada Indikator Pelaksanaan.....	99
Gambar 17. Diagram Tingkat Partisipasi Petani dalam Konservasi Tanah pada Indikator Evaluasi.....	103
Gambar 18. Diagram Tingkat Partisipasi Petani dalam Konservasi Tanah	104
Gambar 19. Kegiatan Pengambilan Data pada Responden.....	114
Gambar 20. Kunjungan ke Kantor Desa	116
Gambar 21. Kunjungan ke Balai Penyuluhan Pertanian Kecamatan Cipanas	117

Gambar 22. Pengolahan Tanah Tidak Menurut Kontur.....	125
Gambar 23. Lahan Pertanian yang Dibiarkan Kosong Tanpa Tanaman Setelah Panen	125
Gambar 24. Penggunaan Mulsa Plastik	125
Gambar 25. Pembuatan Teras Bangku Miring ke Luar	125
Gambar 26. Tumpang Sari antara Tanaman Kol dan Cabai	126
Gambar 27. Teras Bangku Tanpa Tanaman/Rumput Penguat Teras	126
Gambar 28. Erosi/Longsor pada Tanah Pertanian	126
Gambar 29. Pengolahan Tanah oleh Petani pada Tanah yang Miring.....	126



DAFTAR LAMPIRAN

	Halaman
Lampiran 1. Dokumentasi.....	125
Lampiran 2. Surat Permohonan Izin Mengadakan Penelitian untuk Penulisan Skripsi	127
Lampiran 3. Surat Izin Penelitian dari Kantor Desa Ciloto	128
Lampiran 4. Surat Izin Penelitian dari Dinas Penanaman Modal dan Pelayanan Terpadu Satu Pintu Provinsi DKI Jakarta	129
Lampiran 5. Kuesioner Penelitian Hubungan antara Persepsi dan Partisipasi Petani dalam Konservasi Tanah di Desa Ciloto, Kecamatan Cipanas, Kabupaten Cianjur, Provinsi Jawa Barat.....	130
Lampiran 6. Uji Validitas dan Reliabilitas Persepsi Petani tentang Konservasi Tanah	140
Lampiran 7. Uji Validitas dan Reliabilitas Partisipasi Petani dalam Konservasi Tanah	141
Lampiran 8. Uji Normalitas	142
Lampiran 9. Uji Linieritas.....	142
Lampiran 10. Uji Korelasi	143
Lampiran 11. Data Identitas Responden	144
Lampiran 12. Penghitungan Skor Hasil (Tabulasi) Persepsi Petani tentang Konservasi Tanah.....	148
Lampiran 13. Penghitungan Skor Hasil (Tabulasi) Partisipasi Petani dalam Konservasi Tanah	152
Lampiran 14. Peta Lokasi Penelitian	156
Lampiran 15. Peta Penggunaan Lahan.....	157
Lampiran 16. Peta Kemiringan Lereng.....	158
Lampiran 17. Kartu Bimbingan Skripsi.....	159
Lampiran 18. Kartu Seminar Hasil	161