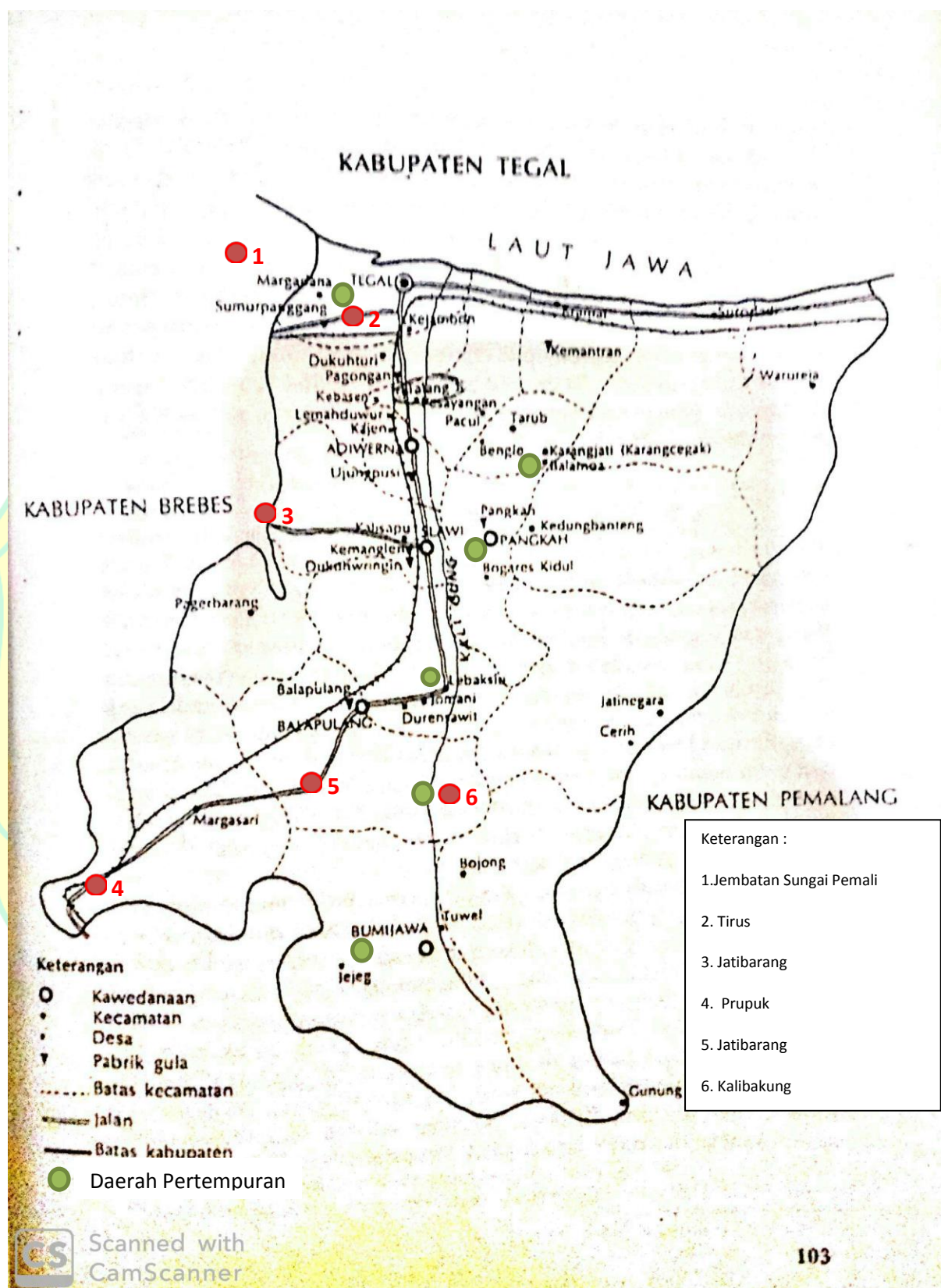
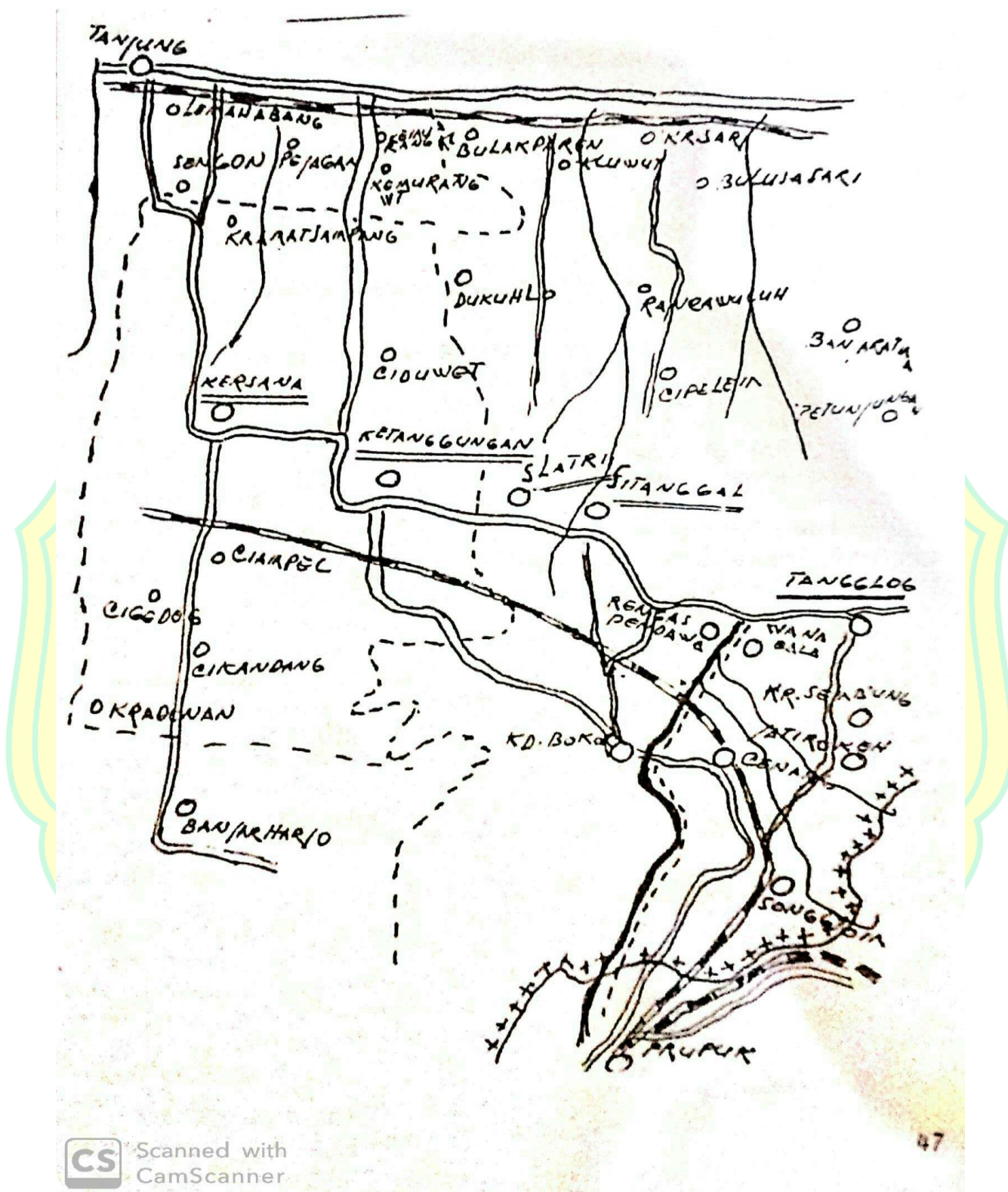


Lampiran 1 : Peta Kabupaten Tegal tahun 1945



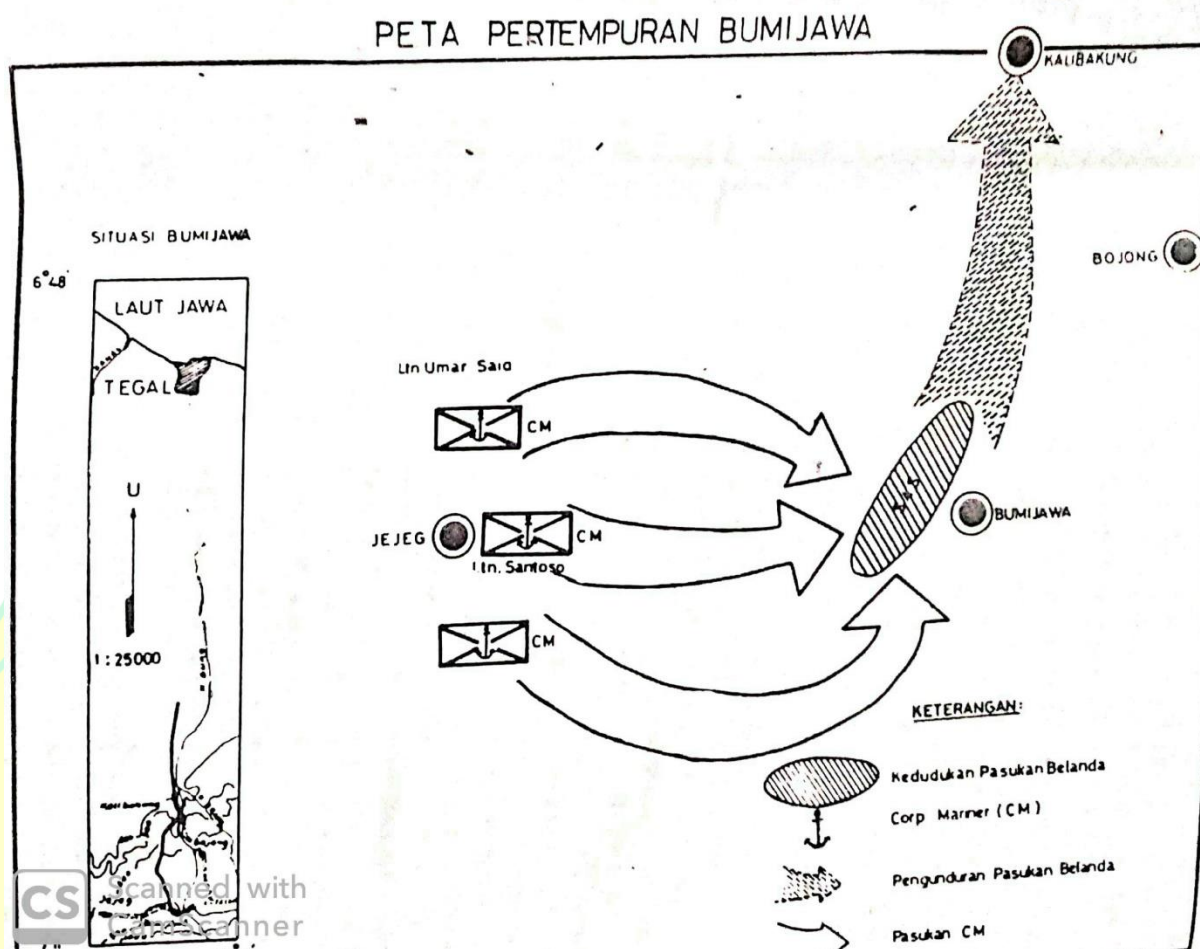
Sumber : Buku Peristiwa Tiga Daerah, Anton Lucas, Halaman 103

Lampiran 2: Peta Perjalanan Belanda dari Tanjung sampai Prupuk



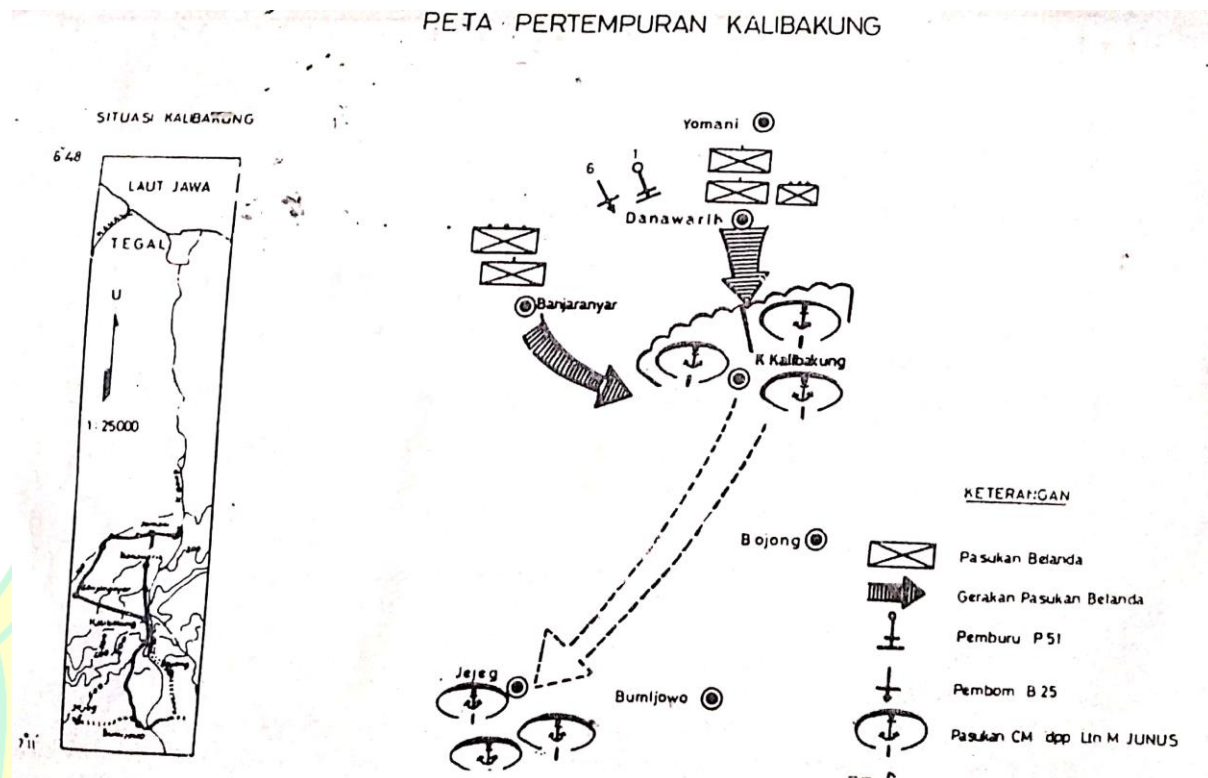
Sumber : Buku Tegal Berjoeang, Achmad, Halaman 47

Lampiran 4 : Peta Pertempuran di Bumi Jawa



Sumber : Sejarah Tentara Nasional Indonesia Angkatan Laut : Periode Perang Kemerdekaan (1945-1950), ditulis oleh Pusat Sejarah dan Tradisi TNI, halaman 529

Lampiran 5 : Peta Pertempuran di Kalibakung



Sumber : Sejarah Tentara Nasional Indonesia Angkatan Laut : Periode Perang Kemerdekaan (1945-1950), ditulis oleh Pusat Sejarah dan Tradisi TNI, halaman 526

Lampiran 6 : Foto Kerjasama rakyat dan pasukan C.A. IV dalam perang mempertahankan Kemerdekaan di Tegal



Kerdjasama antara rakjat dan pasukan C.A. IV

Sumber : ARSIP Museum LANAL Tegal bagian paspotmar



Lampiran 7 : Foto Markas Pangkalan IV ALRI TEGAL



Gedung bekas Markas Pangkalan IV Tegal
sekarang dipergunakan sebagai balai kota

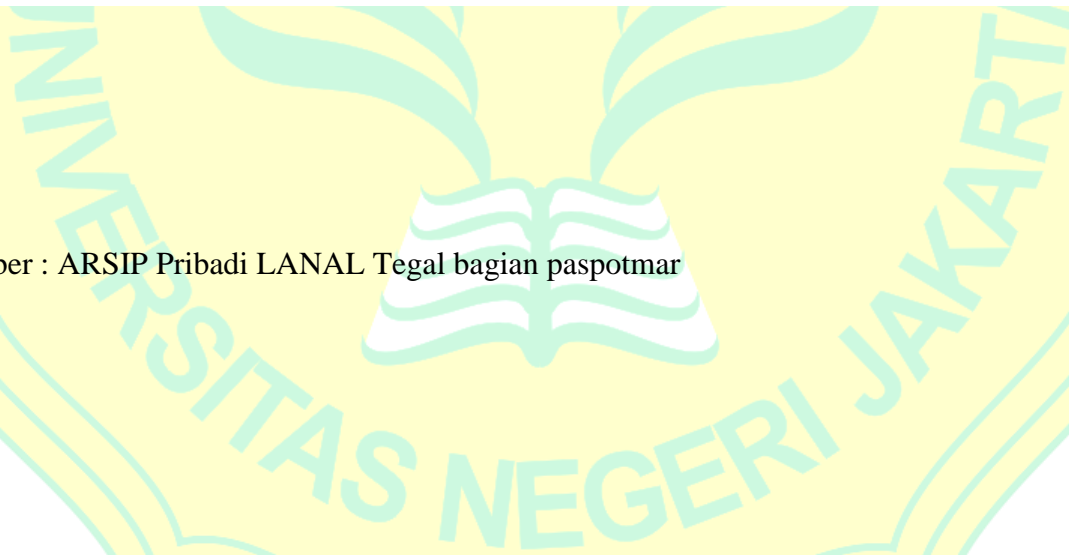
Sumber : ARSIP Pribadi LANAL Tegal bagian paspotmar

Lampiran 8: Foto gedung Latihan Opsir Kalibakung



Gedung bekas markas Jon VI CM-CA IV di Kalikung

Sumber : ARSIP Pribadi LANAL Tegal bagian paspotmar



Lampiran 9 : Pasukan CA IV dan CM memperingati proklamasi Kemerdekaan di Bumijawa



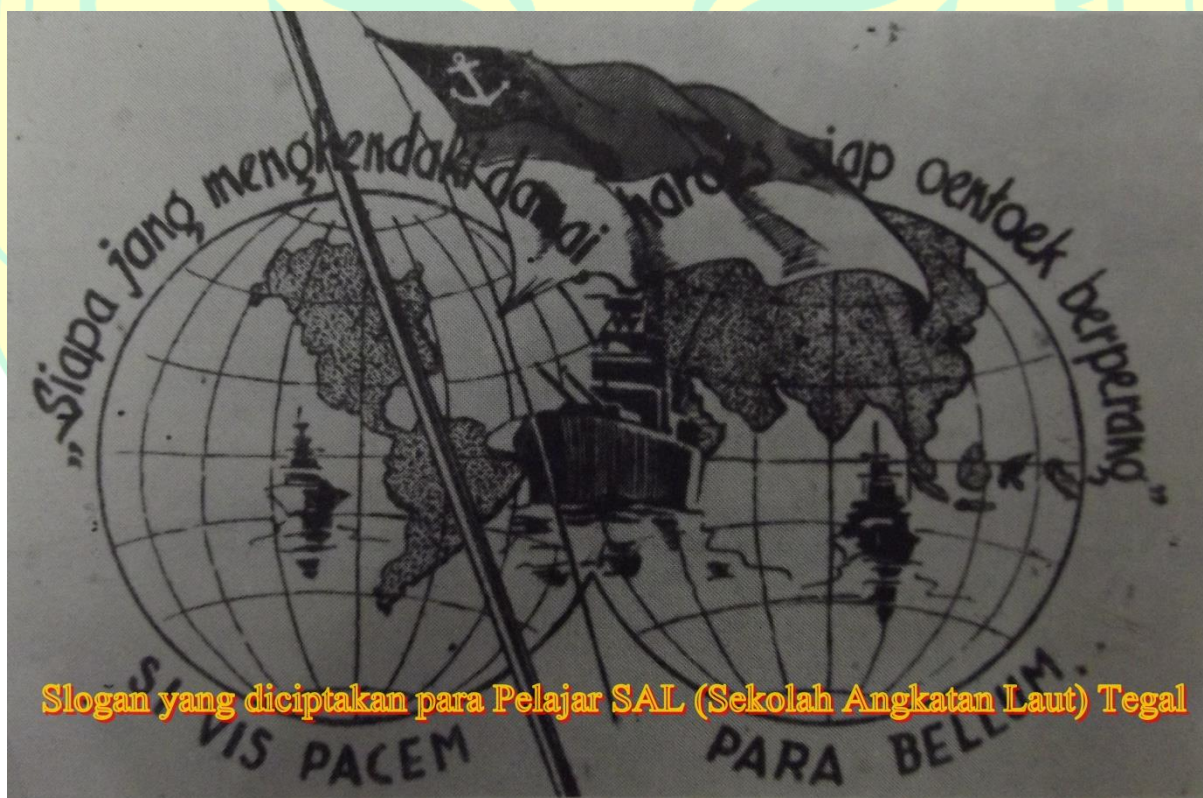
Sumber : ARSIP Pribadi LANAL Tegal bagian paspotmar

UNIVERSITAS NEGERI JAKARTA

Lampiran 10 : Panji dan Slogan CA IV Tegal



Panji Corps Armada IV Tegal



Slogan yang diciptakan para Pelajar SAL (Sekolah Angkatan Laut) Tegal

Sumber : ARSIP Pribadi LANAL Tegal bagian paspotmar

Lampiran 11 : Surat Perintah Untuk Melakukan Perlawanan Apabila Belanda terus melakukan Penyerangan

Tentara Nasional Indonesia
Whekriase IV/II
Surat Perintah no. 18/WK
Siasat

Dari : Comandant WK IV/II
Kepada : Comandant Ket Daerah WK IV/II
Tanggal : 24-1-1948
Ojam : 10:00
Sifat : Sangat Rahasia
Isi : Perintah.

1. Mengingat tekanan musuh yang makin hari makin berat, sesudah penandatanganan Cease Fire Order pada tanggal 17-1-1948, kepada para Comandant Ketentaraan daerah Brebes, Tegal dan Pemalang diberi hak sepenuhnya untuk mengambil tindakan yang tegas, jika pihak Belanda terus menerus menjerang kita.
2. Kepada para Comandant Sector supaya diperintahkan, jika kita tidak dapat mempertahankan lagi, diperbolehkan meninggalkan daerahnya dengan pasukannya.

Cop Tanggal, 24-1-1948
an. Comandant WK IV/II
Cap ttd.
(Majoor Moerdiman)



Scanned with
CamScanner

Sumber : Buku Tegal Berjoeang, Achmad, Halaman 81

Lampiran 13 : Surat Perintah untuk meninggalkan daerah Banjarnegara setelah adanya Gencatan Senjata

Tentara Nasional Indonesia
Wherkrise IV/II

Dari : Commandant WK IV/II
Kepada : Commandant Ket Daerah
Tanggal : 25-1-1948
Djam : 23:00
Sifat : Sangat Rahasia

Berdasarkan penanda-tanganan Gendjatan sendjata pada tanggal 17-1-1948 dan siasat kita untuk selanjutnja diperintahkan kepada Commandant Ketentaraan K daerah, untuk mengeluarkan semua pasukan yang bersendjata, keluar daerah W.K. IV/II mulai tanggal 26-1-1948 ke Bandjar--negara.

Kepada anggota-anggota Tentara yang hendak tinggal di daerah WK IV/II diperbolehkan sebagai Rakjat dan diharuskan berhubungan dengan kepala-kepala Berisan pelopor di masing-masing daerahnja.

Cop Tanggal, 25 Djan 1948

Wakil Commandant Wherkrise IV/II

ttd. dan cap

(A.F. Langkay).



Scanned with
CamScanner

Sumber : Buku Tegal Berjoeang, Achmad, Halaman 80

Lampiran 14 : Surat Tembusan mengenai Penggunaan nama TNI disetiap perjuangan

TENTARA NASIONAL INDONESIA
S.W.K.S. III

- I. Setiba Batalyon III Brigade VIII dan Batalyon V Brigade VIII/III di daerah Tegal-Brebes nama kesatuan tersebut untuk mengenai dinas/ekstern mulai saat diumumkan ta' boleh dipergunakan. S.W.K.S. III meliputi Daerah Kabupaten Tegal dan Brebes.
- II. Alamat Compie-2 harus disesuaikan dengan keputusan rapat pada tanggal 9-2-1949 S.W.K.S. III membutuhkan adanya badan "Coordinator" SWKS III yang meliputi Daerah Tegal-Brebes, ditunjuk sebagai Coordinator SWKS III ialah Tuan Amir Fatah, dan pembantu Coordinator untuk Daerah Tegal ditunjuk Tuan Moh. Junus.
- III. Seluruh Kelaskaran/Perjuangan/Badan yang bersendjata yang ada dalam Daerah Tegal-Brebes (SWKS III) mulai dikeluarkannya pengumuman ini mengenai taktis tunduk dan taat atas Komando dan perintah SWKS III.
- IV. Kesatuan TNI yang belakangan ini memakai nama Hisbullah, Mujahidin atau lainnya setelah pengumuman ini harus kembali memakai nama TNI.
- V. Tjap-2 yang dipergunakan untuk kesatuan Mobiel dan Coordinator SWKS III bentuk dan matjamnya hanya yang telah ditentukan.
- VI. Pengumuman ini mulai berlaku sedjak diumumkan, sampai ada pentjabutan.

Dikeluarkan di cop
Pada tgl. 18-2-1949
Comandan SWKS III

ttd

Majoor Wongsoatmodjo


93



Scanned with
CamScanner

Sumber : Buku Tegal Berjoeang, Achmad, Halaman 93

Lampiran 15 : Foto R.E Martadinata pemimpin Latihan Opsir Kalibakung



Sumber

:https://www.google.com/url?sa=i&source=images&cd=&ved=2ahUKEwiupfHz4PHmAhVKb30KHYYqBngQjB16BAgBEAM&url=https%3A%2F%2Fwww.wikiwand.com%2Fid%2FR.E.Martadinata&psig=AOvVaw1bzkUVPg4_SbN8AJsenfyM&ust=1578495653596407 diunduh pada 07 Januari 2020 pukul 22.15 WIB

Lampiran 16 : Monumen Kalibakung sebelum dan sesudah dipugar



Sumber

: <https://www.tnial.mil.id/Aboutus/Sejarah/MonumenMuseum/tabid/117/articleType/ArticleView/articleId/5510/MONUMEN-KALIBAKUNG-TEGAL.aspx> diunduh pada 07 Januari 2020 pukul 22.27



Sumber :Dokumen Pribadi Penulis