

**POLA PERGERAKAN WISATAWAN PADA DESTINASI
WISATA PULAU PRAMUKA KAB. ADMINISTRASI
KEPULAUAN SERIBU PROVINSI DKI JAKARTA**



MUHAMMAD ZAINUL MAFAKHIR

1402617075

Skripsi ini ditulis dan disusun guna memenuhi salah satu persyaratan dalam memperoleh gelar Sarjana Pendidikan (S.Pd.)

**PROGRAM STUDI PENDIDIKAN GEOGRAFI
FAKULTAS ILMU SOSIAL
UNIVERSITAS NEGERI JAKARTA
TAHUN 2024**

ABSTRAK

MUHAMMAD ZAINUL MAFAKHIR. Pola Pergerakan Wisatawan Pada Destinasi Wisata Pulau Pramuka Kabupaten Administrasi Kepulauan Seribu Provinsi Dki Jakarta. Jakarta: Program Studi Pendidikan Geografi, Fakultas Ilmu Sosial, Universitas Negeri Jakarta. 2024

Penelitian ini bertujuan untuk mengetahui pola pergerakan wisatawan pada destinasi wisata Pulau Pramuka dan keterkaitan antara aksesibilitas, atraksi wisata, dan amenitas atau fasilitas. Metode yang digunakan dalam penelitian ini adalah metode deskriptif kuantitatif. Pengambilan sampel menggunakan metode sampling insidental dengan 60 responden. Teknik analisis data yang digunakan adalah analisis spasial untuk mengetahui pola spasial dari pergerakan wisatawan berdasarkan hasil dari identifikasi tujuan primer (utama) dan sekunder (sampingan, kunjungan selanjutnya) dan analisis deskriptif guna mengetahui pola yang terbentuk dari hasil pengolahan data. Hasil dari penelitian yaitu terdapat dua variasi pola pergerakan wisatawan yang terbentuk pada destinasi wisata Pulau Pramuka yaitu *single pattern* dengan tipe pergerakan pola *single point* sebanyak 20%, dan *multiple pattern* dengan tipe pola *base site* sebanyak 68,3%, pola *stop over* sebanyak 8,3% dan pola *chaining loop* sebanyak 3,4%. Responden merupakan wisatawan domestik yang menurut karakteristik perjalanan wisatawan, didominasi dari kalangan karyawan swasta sebanyak 41,7% dan pelajar dan mahasiswa sebanyak 26,7%. Aksesibilitas ke Pulau Pramuka dapat melalui Pelabuhan Muara Angke, Pelabuhan Marina Ancol, serta Pelabuhan Cituis Rawasaban. Atraksi wisata Pulau Pramuka beragam yakni aktivitas kegiatan alam (menanam mangrove, transplantasi terumbu karang), snorkeling, wahana air (*snorkeling, banana boat, donuts boat, diving*), beberapa lokasi wisata Pulau Pramuka: Pantai Sunrise, Taman Nasional Kepulauan Seribu, Rumah Hijau, *Smiling Coral*. Amenitas atau fasilitas destinasi wisata Pulau Pramuka tersedia dengan baik jika dibandingkan pulau lainnya, hal ini dikarenakan Pulau Pramuka sebagai pusat pemerintahan, fasilitas kesehatan, pusat informasi pariwisata, ibadah, pusat pemerintahan, dan pusat pendidikan. Fasilitas pendukung wisata seperti pusat informasi wisata, penyewaan alat snorkling serta diving, homestay, rumah makan, transportasi perairan, ATM, listrik, kawasan oleh-oleh tersedia di Pulau Pramuka.

Kata Kunci: pola pergerakan, wisatawan, pulau pramuka, destinasi wisata

ABSTRACT

MUHAMMAD ZAINUL MAFAKHIR. Tourist Movement Patterns at Pramuka Island Tourism Destination, Thousand Islands Administration Regency, Jakarta Province. Jakarta: Geography Education Study Program, Faculty of Social Sciences, State University of Jakarta. 2024






This study aims to determine the pattern of tourist movement in Pramuka Island tourist destinations and the relationship between accessibility, tourist attractions, and amenity or facilities. The method used in this research is quantitative descriptive method. Sampling using incidental sampling method with 60 respondents. The data analysis technique used is spatial analysis to determine the spatial pattern of tourist movements based on the results of the identification of primary (main) and secondary (side, next visit) destinations and descriptive analysis to determine the patterns formed from the results of data processing. The results of the study are that there are two variations of tourist movement patterns formed in Pramuka Island tourist destinations, namely single pattern with a single point pattern movement type as much as 20%, and multiple patterns with base site pattern types as much as 68.3%, stop over patterns as much as 8.3% and chaining loop patterns as much as 3.4%. Respondents are domestic tourists who, according to tourist travel characteristics, are dominated by private employees (41.7%) and students (26.7%). Accessibility to Pramuka Island can be through Muara Angke Port, Marina Ancol Port, and Cituis Rawasaban Port. Pramuka Island tourist attractions are diverse, namely nature activities (mangrove planting, coral reef transplantation), snorkeling, water rides (snorkeling, banana boat, donuts boat, diving), several Pramuka Island tourist sites: Sunrise Beach, Thousand Islands National Park, Green House, Smiling Coral. Amenity or tourist destination facilities on Pramuka Island are well available when compared to other islands, this is because Pramuka Island is the center of government, health facilities, tourism information centers, worship, government centers, and education centers. Tourist support facilities such as tourist information centers, snorkeling and diving equipment rentals, homestays, restaurants, water transportation, ATMs, electricity, souvenir areas are available on Pramuka Island.

Keywords: movement patterns, travelers, pramuka island, tourism destinations

LEMBAR PENGESAHAN SKRIPSI

Penanggung Jawab Dekan
Fakultas Ilmu Sosial



No	Tim Penguji	Tanda Tangan	Tanggal
1.	<u>Dr. Oot Hotimah, S.Pd., M.Si</u> NIP. 197406042002122001 Ketua		29/7/2024
2.	<u>Dra. Asma Irma Setianingsih, M.Si</u> NIP. 196510281990032002 Penguji Ahli I		25/07/2024
3.	<u>Ilham B Mataburu, S.Si., M.Si</u> NIP. 197405192008121001 Penguji Ahli II		29/7/2024
4.	<u>Prof. Dr. Sc. H. M. Ahman Sya, M.Pd., M.Sc.</u> NIP. 195806121983031004 Dosen Pembimbing I		29/7/24
5.	<u>Dr. Ode Sofyan Hardi, S.Pd., M.Si., M.Pd.</u> NIP. 197711262008011004 Dosen Pembimbing II		29/7/2024

Tanggal Lulus: 15 Juli 2024

SURAT PERNYATAAN KEASLIAN SKRIPSI

Saya yang bertanda tangan dibawah ini :

Nama : Muhammad Zainul Mafakhir
NIM : 1402617075
Program Studi : Pendidikan Geografi
Fakultas : Fakultas Ilmu Sosial
Universitas : Universitas Negeri Jakarta

Dengan ini saya menyatakan bahwa:

1. Karya tulis saya, skripsi ini adalah asli dan belum pernah diajukan untuk mendapatkan gelar sarjana akademik, baik di Universitas Negeri Jakarta maupun diperguruan tinggi lainnya.
2. Karya tulis ini adalah murni gagasan rumusan dan penelitian saya sendiri, tanpa bantuan pihak lain,kecuali arahan dosen pembimbing.
3. Dalam karya tulis ini tidak terdapat karya atau pendapat yang telah di tulis atau yang telah dipublikasikan orang lain, kecuali secara tertulis dengan jelas dicantumkan sebagai acuan dalam naskahdengan disebutkan nama pengarang dan dicantumkan dalam daftar pustaka.
4. Pernyataan ini saya buat dengan sesungguhnya.

Jakarta, Juli 2024

Yang Membuat Pernyataan


METERAI
TEMPEL
84ALX272890876

Muhammad Zainul Mafakhir

NIM. 1402617015

LEMBAR PERNYATAAN PERSETUJUAN PUBLIKASI



KEMENTERIAN PENDIDIKAN DAN KEBUDAYAAN
UNIVERSITAS NEGERI JAKARTA
UPT PERPUSTAKAAN

Jalan Rawamangun Muka Jakarta 13220
Telepon/Faksimili: 021-4894221
Laman: lib.unj.ac.id

LEMBAR PERNYATAAN PERSETUJUAN PUBLIKASI KARYA ILMIAH UNTUK KEPENTINGAN AKADEMIS

Sebagai sivitas akademika Universitas Negeri Jakarta, yang bertanda tangan di bawah ini, saya:

Nama : Muhammad Zainul Mafakhir
NIM : 1402617075
Fakultas/Prodi : Ilmu Sosial/Pendidikan Geografi
Alamat email : mafakhirnz05@gmail.com

Demi pengembangan ilmu pengetahuan, menyetujui untuk memberikan kepada UPT Perpustakaan Universitas Negeri Jakarta, Hak Bebas Royalti Non-Eksklusif atas karya ilmiah:

Skripsi Tesis Disertasi Lain-lain (.....)

yang berjudul :

**Pola Pergerakan Wisatawan Pada Destinasi Wisata Pulau Pramuka Kabupaten
Administrasi Kepulauan Seribu Provinsi DKI Jakarta**

Dengan Hak Bebas Royalti Non-Eksklusif ini UPT Perpustakaan Universitas Negeri Jakarta berhak menyimpan, mengalihmediakan, mengelolanya dalam bentuk pangkalan data (*database*), mendistribusikannya, dan menampilkan/mempublikasikannya di internet atau media lain secara *fulltext* untuk kepentingan akademis tanpa perlu meminta ijin dari saya selama tetap mencantumkan nama saya sebagai penulis/pencipta dan atau penerbit yang bersangkutan.

Saya bersedia untuk menanggung secara pribadi, tanpa melibatkan pihak Perpustakaan Universitas Negeri Jakarta, segala bentuk tuntutan hukum yang timbul atas pelanggaran Hak Cipta dalam karya ilmiah saya ini.

Demikian pernyataan ini saya buat dengan sebenarnya.

Jakarta, 26 Juli 2024

Penulis

(Muhammad Zainul Mafakhir.)
nama dan tanda tangan

MOTTO DAN PERSEMBAHAN

Motto:

“Allah will not change the state of a people so that they change the state of themselves”

Qur'an surah Ar- Rad : 11

Persembahan:

Skripsi ini saya persembahkan untuk orang hebat dalam hidup saya yaitu, Ibu, Kakak pertama, dan keluarga besar saya tercinta karena berkat doa, nasihat serta dorongan semangat dari mereka, akhirnya saya mampu menyelesaikan studi sampai di jenjang sarjana. Rasa syukur juga saya limpahkan kepada Allah SWT karena berkat rahmat-Nya saya mampu menyelesaikan skripsi ini dengan baik. Tidak lupa juga saya persembahkan skripsi ini untuk bapak/ibu dosen pendidikan geografi serta teman-teman seperjuangan yang sudah menyemangati, memberikan bimbingan dan dukungan dari awal sampai akhir saya menempuh masa pendidikan. Dan tentunya, dengan penuh rasa bangga saya persembahkan skripsi ini untuk diri saya sendiri selaku penulis, terima kasih karena sudah berjuang dan terus berusaha hingga titik darah penghabisan sehingga akhirnya saya mampu untuk menyelesaikan skripsi ini dengan sebaik-baiknya. Saya juga sadar apabila kita terus memikirkan hambatan yang ada di depan mata tanpa berusaha, maka kita tidak akan pernah mencapai pada titik tujuan kita, karena kesuksesan besar dicapai jika dimulai dari hal yang kecil.

KATA PENGANTAR

Bismillahirrohmanirrohim

Puja serta puji syukur penulis panjatkan kepada Allah SWT, karena atas limpahan rahmat serta karunia-Nya sehingga dapat menyusun dan menyelesaikan skripsi yang berjudul **“Pola Pergerakan Wisatawan Pada Destinasi Wisata Pulau Pramuka, Kabupaten Administrasi Kepulauan Seribu, Provinsi DKI Jakarta”** pada kesempatan ini, penulis tidak lupa mengucapkan turut terima kasih kepada Bapak Prof. Dr. Sc. H. M. Ahman Sya, M.Pd., M.Sc. selaku Dosen Pembimbing Utama dan Bapak Dr. Ode Sofyan Hardi, S.Pd., M.Si., M.Pd. selaku Dosen Pembimbing II dalam penyusunan Proposal Skripsi atas bimbingan, saran dan motivasi yang telah diberikan, serta banyak pihak yang telah berjasa dalam memberikan pengajaran, bantuan, pengarahan, sehingga dapat menyelesaikan skripsi ini.

Pada kesempatan ini saya ingin mengucapkan terima kasih yang sebesar-besarnya ditujukan kepada yang terhormat, antara lain:

1. Bapak Firdaus Wajdi, Ph.D selaku Dekan Fakultas Ilmu Sosial, Universitas Negeri Jakarta
2. Bapak Dr. Ode Sofyan Hardi, S.Pd., M.Si., M.Pd selaku Koordinator Program Studi Pendidikan Geografi, Fakultas Ilmu Sosial, Universitas Negeri Jakarta
3. Bapak Fauzi Rahmadhan A'Rachman, S.Pd., M.Si, selaku Koordinasi Skripsi dan penguji seminar proposal penelitian
4. Bapak Dr. Sucahyanto, M.Si selaku Pembimbing Akademik
5. Bapak-Ibu Dosen Pendidikan Geografi, Fakultas Ilmu Sosial, Universitas Negeri Jakarta
6. Keluarga tercinta, orang tua saya, alm. Bapak Abdul Muhid dan Ibu Hadijah, paman, bibi dan kakak tersayang yang telah memberikan do'a,

materi, serta dukungan semangat dan motivasi tiada henti sehingga skripsi ini dapat terselesaikan

7. Kepada seluruh keluarga besar Kakek Tubagus Moch. Dahlan dan keluarga besar Kakek Moh. Saleh Bin Jiun yang telah memberikan nasehat, mendo'akan serta memberikan dukungan yang baik dalam penulisan ini
8. Kepada Sahabat serta kawan terbaik, Moch. Soib, Salwa Rosalina, Pratiwi Digda Wijaya, Handika Obi Nugroho, alm. Refaldi Baihaqi, Muhamad Rifqi Vianta, M Reggi Pahlepi, Nadya Apriany, Noor Mohamad Rizieq, Dodi Saputra, Fathiya Sabila, Fini Septiani, Rio Maulana, Moch. Ari Yusuf, Dwi Indriani, Risalma dan tim Grup Internship Perpunas yang selalu siap sedia membantu dan mendukung pada saat susah maupun senang, serta selalu memberikan semangat, dukungan, bantuan dan nasehat
9. Teman-teman mahasiswa/I Pendidikan Geografi angkatan 2017, teman-teman *support* kloter akhir, kakak senior yang sudah menyemangati, mendukung, dan berbagi pengetahuan serta pihak-pihak yang sudah membantu menyelesaikan skripsi ini dan tidak bisa disebutkan satu persatu, saya ucapkan terima kasih, semoga Allah. SWT membalas segala kebaikan yang sudah diberikan dengan yang lebih baik lagi. Aamiin.

Penulis juga menyadari sepenuhnya bahwa proposal skripsi ini masih terdapat kesalahan, kekurangan serta keterbatasan dan jauh dari kata sempurna. Oleh karena itu, penulis berharap dengan adanya kritik, saran, serta usulan demi tercapai hasil yang baik, serta penulis berharap semoga proposal ini dapat bermanfaat. Penulis ucapkan terima kasih kepada pihak yang telah membantu dalam pembuatan proposal ini.

Jakarta, Juli 2024

Penulis

DAFTAR ISI

ABSTRAK	i
ABSTRACT	ii
LEMBAR PENGESAHAN SKRIPSI	iii
SURAT PERNYATAAN KEASLIAN SKRIPSI	iv
LEMBAR PERNYATAAN PERSETUJUAN PUBLIKASI	v
MOTTO DAN PERSEMBAHAN.....	vi
KATA PENGANTAR.....	vii
DAFTAR ISI.....	ix
DAFTAR TABEL.....	xi
DAFTAR GAMBAR.....	xiii
DAFTAR PETA	xiv
DAFTAR LAMPIRAN	xv
BAB I PENDAHULUAN.....	1
A. Latar Belakang Masalah	1
B. Identifikasi Masalah	6
C. Batasan Masalah	6
D. Rumusan Masalah.....	6
E. Manfaat Penelitian	6
BAB II LANDASAN TEORITIS.....	8
A. Landasan Teori	8
1. Geografi.....	8
2. Pariwisata	10
3. Wisatawan	14
4. Pergerakan Wisatawan.....	15
B. Penelitian Relevan	17
C. Kerangka Berpikir	20
BAB III METODOLOGI PENELITIAN	22

A. Tujuan Penelitian.....	22
B. Tempat Dan Waktu Penelitian.....	22
C. Metode Penelitian	24
D. Populasi Dan Sampel Penelitian.....	24
E. Teknik Pengumpulan Data	25
F. Teknik Analisis Data	25
G. Instrumen Penelitian	26
H. Alur Penelitian.....	27
BAB IV HASIL PENELITIAN DAN PEMBAHASAN.....	29
A. Deskripsi Wilayah Penelitian	29
1. Profil Kabupaten Administrasi Kepulauan Seribu	29
2. Kondisi Fisik Kabupaten Administrasi Kepulauan Seribu	41
3. Kondisi Sosial dan Ekonomi Kabupaten Administrasi Kepulauan Seribu	41
4. Aksesibilitas Kabupaten Administrasi Kepulauan Seribu	42
5. Pariwisata Kabupaten Administrasi Kepulauan Seribu.....	44
B. Deskripsi Data Dan Hasil	47
1. Identitas Responden.....	47
2. Karakteristik Perjalanan Wisatawan.....	51
3. Komponen Pariwisata 3A (Aksesibilitas, Atraksi Wisata, dan Amenitas)	57
4. Pola Spasial Pergerakan Wisatawan.....	62
C. Pembahasan	68
1. Pola Pergerakan Wisatawan Destinasi Wisata Pulau Pramuka.....	68
2. Pergerakan Wisatawan Berdasarkan Komponen Pariwisata 3A (Aksesibilitas, Atraksi Wisata, dan Amenitas)	81
BAB V KESIMPULAN DAN SARAN	88
A. Kesimpulan.....	88
B. Saran	89
DAFTAR PUSTAKA	90
LAMPIRAN.....	92
DAFTAR RIWAYAT HIDUP	120

DAFTAR TABEL

Tabel 1. Jumlah Kunjungan Wisatawan ke Kepulauan Seribu.....	2
Tabel 2. Jumlah Kunjungan Wisatawan ke Objek Wisata Unggulan, 2021	4
Tabel 3. Pola Pergerakan Wisatawan Menurut (Lau & McKercher, 2006).....	17
Tabel 4. Penelitian Relevan	18
Tabel 5. Jadwal Penelitian	24
Tabel 6. Kisi-kisi Instrumen Penelitian.....	26
Tabel 7. Luas Wilayah Kecamatan di Kabupaten Administrasi Kepulauan Seribu ...	30
Tabel 8. Luas Daratan Berdasarkan Jumlah Pulau Pemukiman di Tiap Kelurahan di Kabupaten Administrasi Kepulauan Seribu.....	31
Tabel 9. Jumlah Penduduk, Laju Pertumbuhan Penduduk, Kepadatan Penduduk Berdasarkan Kecamatan di Kabupaten Administrasi Kepulauan Seribu, 2022	42
Tabel 10. Panjang Jalan dan Jenis Status Jalan Menurut Kecamatan di Kabupaten Administrasi Kepulauan Seribu, 2022	43
Tabel 11. Panjang Jalan Menurut Tingkat Kewenangan Pemerintahan di Kabupaten Administrasi Kepulauan Seribu (Km) 2020 - 2022	43
Tabel 12. Destinasi Wisata di Kepulauan Seribu.....	44
Tabel 13. Jumlah Responden Berdasarkan Usia	47
Tabel 14. Jumlah Responden Berdasarkan Jenis Kelamin	48
Tabel 15. Jumlah Responden Berdasarkan Status Wisatawan.....	48
Tabel 16. Jumlah Responden Berdasarkan Pekerjaan	49
Tabel 17. Jumlah Responden Berdasarkan Daerah Asal	50
Tabel 18. Lama Kunjungan Wisatawan.....	51
Tabel 19. Lama Tinggal.....	52
Tabel 20. Tempat Menginap.....	53
Tabel 21. Biaya Kunjungan	54
Tabel 22. Jenis Perjalanan Wisata.....	55
Tabel 23. Pengalaman Berkunjung Wisatawan	55

Tabel 24. Teman Perjalanan.....	56
Tabel 25. Moda Transportasi Wisatawan.....	56
Tabel 26. Lama Perjalanan Wisatawan.....	57
Tabel 27. Alasan Berkunjung.....	61
Tabel 28. Daerah Asal Wisatawan.....	62
Tabel 29. Kunjungan Pertama di Destinasi Wisata Pulau Pramuka.....	65
Tabel 30. Kunjungan Kedua di Destinasi Wisata Pulau Pramuka.....	66
Tabel 31. Kunjungan Ketiga di Destinasi Wisata Pulau Pramuka.....	66
Tabel 32. Kunjungan Keempat di Destinasi Wisata Pulau Pramuka.....	67
Tabel 33. Tipe Pergerakan Wisatawan pada destinasi wisata Pulau Pramuka.....	69
Tabel 34. Pola Pergerakan Single Pattern Dengan Tipe Pergerakan Single Point.....	70
Tabel 35. Pola Pergerakan Multiple Pattern Dengan Tipe Pergerakan Base Site.....	73
Tabel 36. Pola Pergerakan Multiple Pattern Dengan Tipe Pergerakan Stop Over.....	77
Tabel 37. Pola Pergerakan Multiple Pattern Dengan Tipe Pergerakan Chaining Loop.....	79



DAFTAR GAMBAR

Gambar 1. Alur Kerangka Berpikir Penelitian.....	21
Gambar 2. Alur Penelitian	28
Gambar 3. Kawasan Mangrove, Taman Nasional Kepulauan Seribu.....	35
Gambar 4. Penangkaran Penyu, Taman Nasional Kepulauan Seribu	35
Gambar 5. Pantai Sunrise.....	36
Gambar 6. Pulau Karya dan Pantai Cikaya.....	37
Gambar 7. Spot Wisata Pasir Timbul Gosong Patrick.....	37
Gambar 8. Rumah Literasi Hijau	38
Gambar 9. Lokasi Terumbu Karang <i>Smiling Coral</i>	39
Gambar 10. Pulau Kotok Besar.....	40
Gambar 11. Pulau Semak Daun.....	41
Gambar 12. Grafik Tujuan Utama Dengan Pola Base Site Destinasi Wisata Di Pulau Pramuka.....	75
Gambar 13. Kepadatan Akses Menuju Pelabuhan Muara Angke.....	82
Gambar 14. Transportasi Laut Kepulauan Seribu.....	83
Gambar 15. Pusat Informasi Pariwisata.....	84
Gambar 16. Rambu dan Denah Informasi Wisata Pulau Pramuka	84
Gambar 17. Kerupuk Ikan.....	85
Gambar 18. Stik Cumi-Cumi	86
Gambar 19. Keripik Sukun	86
Gambar 21. Atraksi Wisata: Banana Boat	87
Gambar 22. Responden Penelitian	108
Gambar 23. Pelabuhan Muara Angke.....	109

DAFTAR PETA

Peta 1. Peta Lokasi Penelitian Pulau Pramuka.....	23
Peta 2. Peta wilayah Kabupaten Administrasi Kepulauan Seribu	30
Peta 3. Kelurahan, Kecamatan di Kabupaten Administrasi Kepulauan Seribu	33
Peta 4. Lama Perjalanan Menuju Pulau Pramuka	59
Peta 5. Peta Pola Pergerakan Wisatawan Tipe <i>Single Point</i>	72
Peta 6. Peta Pola Pergerakan Wisatawan Tipe <i>Base site</i>	76
Peta 7. Peta Pola Pergerakan Wisatawan Tipe <i>Stop Over</i>	78
Peta 8. Peta Pola Pergerakan Wisatawan Tipe <i>Chaining Loop</i>	80



DAFTAR LAMPIRAN

Lampiran 1. Kuesioner Penelitian.....	92
Lampiran 2. Hasil Kuesioner: Identitas Responden.....	97
Lampiran 3. Hasil Kuesioner: Urutan Destinasi Dan Lama Kunjungan.....	100
Lampiran 4. Hasil Kuesioner: Karakteristik Perjalanan	102
Lampiran 5. Hasil Kuesioner: Karakteristik Perjalanan Dan Motivasi Wisatawan .	104
Lampiran 6. Dokumentasi Penelitian.....	108
Lampiran 7. Lokasi Pelabuhan.....	109
Lampiran 8. Kartu Bimbingan Skripsi	110
Lampiran 9. Kartu Seminar Skripsi	111
Lampiran 10. Lembar Pengesahan Seminar Proposal.....	113
Lampiran 11. Lembar Persetujuan Seminar Hasil	114
Lampiran 12. Format Saran Perbaikan Seminar Proposal	115
Lampiran 13. Lembar Pengesahan Hasil Skripsi	116
Lampiran 14. Surat Balasan Penelitian	117
Lampiran 15. Hasil Cek Plagiarisme Oleh Turnitin.....	119