

**STRATEGI PEMANFAATAN KAWASAN BEKAS  
TAMBANG KAPUR SEBAGAI DESTINASI WISATA DI  
DESA KLAPANUNGGAL, KEC. KLAPANUNGGAL  
KABUPATEN BOGOR JAWA BARAT**



Henri Epril Aldriestri  
1402617001

Skripsi yang Ditulis untuk Memenuhi Salah Satu Persyaratan dalam Memperoleh Gelar  
Sarjana Pendidikan

**PROGRAM STUDI PENDIDIKAN GEOGRAFI  
FAKULTAS ILMU SOSIAL  
UNIVERSITAS NEGERI JAKARTA**

**2024**

## ABSTRAK

**Henri Epril Aldriestri. 1402617001. Strategi Pemanfaatan Bekas Tambang Kapur Sebagai Destinasi Wisata (Desa Klapanunggal, Kec. Klapanunggal Kabupaten Bogor Jawa Barat) . Skripsi. Jakarta : Program Studi Pendidikan Geografi, Fakultas Ilmu Sosial, Universitas Negeri Jakarta. 2024.**

Penelitian bertujuan mengetahui bagaimana strategi pemanfaatan kawasan gunung kapur sebagai destinasi wisata bekas tambang di Desa Klapanunggal Kecamatan Klapanunggal Kabupaten Bogor Jawa Barat . Penelitian ini menggunakan metode kualitatif dengan analisis deskriptif. Informan kunci dalam penelitian adalah Kepala Subseksi Wisata dan Agroforestri Perhutani KPH Bogor, Kepala Bidang Destinasi Wisata Dinas Pariwisata Kabupaten Bogor, Tokoh Masyarakat yang juga Pengelola. Sedangkan informan pendukung dalam penelitian ini adalah 3 wisatawan dan 2 pedagang. Jumlah wisatawan yang berkunjung ke destinasi wisata gunung kapur klapanunggal mengalami peningkatan dari 540 wisatawan di 2019 hingga tahun 2023 meningkat menjadi 29.248 wisatawan yang berkunjung. Hasil penelitian menyatakan bahwa destinasi wisata Gunung Kapur Klapanunggal mampu memenuhi parameter kriteria wisata bekas tambang dengan kelengkapan aspek destinasi wisata 3A (Akseibilitas, Atraksi, Amenitas), aspek pemasaran yang memperhatikan POSE, Gunung Kapur Klapanunggal mampu menjadi destinasi wisata bekas tambang dengan potensi yang dimilikinya.

**Kata Kunci :** Strategi, Pemanfaatan, Kawasan Bekas Tambang, Destinasi Wisata.

## ABSTRACT

**Henri Epril Aldriestri. 1402617001. Strategy for Utilizing Former Limestone Mines as a Tourist Destination (Klapanunggal Village, Klapanunggal District, Bogor Regency, West Java). Thesis. Jakarta: Geography Education Study Program, Faculty of Social Sciences, Jakarta State University. 2024.**

The research aims to find out how the limestone mountain area is used as a tourist destination for ex-mining in Klapanunggal Village, Klapanunggal District, Bogor Regency, West Java. This research uses qualitative methods with descriptive analysis. The key informants in the research were the Head of the Tourism and Agroforestry Subsection of Perhutani KPH Bogor, Head of the Tourism Destinations Division of the Bogor Regency Tourism Office, Community Figures who are also Managers. Meanwhile, the supporting informants in this research were 3 tourists and 2 traders. The number of tourists visiting the Klapanunggal limestone mountain tourist destination has increased from 540 tourists in 2019 to 2023, increasing to 29,248 visiting tourists. The results of the research state that the Klapanunggal Limestone Mountain tourist destination is able to meet the parameters of ex-mining tourism criteria with complete 3A tourist destination aspects (Accessibility, Attractions, Amenities), marketing aspects that pay attention to POSE, Klapanunggal Limestone Mountain is able to become an ex-mining tourist destination with its potential.

**Keywords:** Strategy, Utilization, Ex-Mining Areas, Tourist Destinations.

# LEMBAR PENGESAHAN SKRIPSI






Penanggung Jawab Dekan

Fakultas Ilmu Sosial

Universitas Negeri Jakarta



Firdaus Wajdi, S.Th.I., MA., Ph.D.  
NIP. 198107182008011016

No.	Tim Penguji	Tanda Tangan	Tanggal
1	<b><u>Dr. Cahyadi Setiawan, S.Si, M.Si</u></b> NIP. 197908032006041003 Ketua		24/7/24
2	<b><u>Dr. Samadi, S.Pd., M.Si</u></b> NIP. 197207102003121002 Penguji Ahli I		24/7/24
3	<b><u>Dr. Oot Hotimah, S.Pd., M.Si</u></b> NIP. 197406042002122001 Penguji Ahli II		23/7/24
4	<b><u>Prof. Dr. Sc. Ahman Sya, M.Pd., M.Sc</u></b> NIP. 195806121983031004 Dosen Pembimbing I		24/7/24
5	<b><u>Dr. Aris Munandar, S.Pd., M.Si</u></b> NIP. 197708022005011003 Dosen Pembimbing II		23/7/24

Tanggal Lulus: 10 Juli 2024

## LEMBAR PERNYATAAN KEASLIAN SKRIPSI

Saya yang bertanda tangan dibawah ini :

Nama : Henri Epril Aldriestri  
NIM : 1402617001  
Program Studi : Pendidikan Geografi  
Fakultas : Ilmu Sosial  
Universitas : Universitas Negeri Jakarta

Dengan ini saya menyatakan :

1. Karya tulis saya, skripsi ini adalah asli dan belum pernah diajukan untuk mendapatkan gelar sarjana akademik, baik di Universitas Negeri Jakarta maupun di perguruan tinggi lainnya.
2. Karya tulis ini adalah murni gagasan rumusan dan penelitian saya sendiri, tanpa bantuan pihak lain, kecuali arahan dosen pembimbing.
3. Dalam karya tulis ini tidak terdapat karya atau pendapat yang telah di tulis atau yang telah dipublikasikan orang lain, kecuali secara tertulis dengan jelas dicantumkan sebagai acuan dalam naskah dengan disebutkan nama pengarang dan dicantumkan dalam daftar pustaka.
4. Pernyataan ini saya buat dengan sesungguhnya.

Jakarta, Juli 2024



Henri Epril Aldriestri

1402617001



KEMENTERIAN PENDIDIKAN DAN KEBUDAYAAN  
UNIVERSITAS NEGERI JAKARTA  
UPT PERPUSTAKAAN

Jalan Rawamangun Muka Jakarta 13220  
Telepon/Faksimili: 021-4894221  
Laman: [lib.unj.ac.id](http://lib.unj.ac.id)

LEMBAR PERNYATAAN PERSETUJUAN PUBLIKASI  
KARYA ILMIAH UNTUK KEPENTINGAN AKADEMIS

Sebagai sivitas akademika Universitas Negeri Jakarta, yang bertanda tangan di bawah ini, saya:

Nama : HENRI EPRIL ALDRIESTRI  
NIM : 1402617001  
Fakultas/Prodi : Ilmu Sosial / PENDIDIKAN GEOGRAFI  
Alamat email : epril henri@gmail.com

Demi pengembangan ilmu pengetahuan, menyetujui untuk memberikan kepada UPT Perpustakaan Universitas Negeri Jakarta, Hak Bebas Royalti Non-Eksklusif atas karya ilmiah:

Skripsi     Tesis     Disertasi     Lain-lain (.....)

yang berjudul :  
Strategi Pemanfaatan Kawasan Bekas Tambang Kapur Sebagai Destinasi Wisata Di Desa Klapanunggal, Kec. Klapanunggal Kabupaten Bogor Jawa Barat

Dengan Hak Bebas Royalti Non-Eksklusif ini UPT Perpustakaan Universitas Negeri Jakarta berhak menyimpan, mengalihmediakan, mengelolanya dalam bentuk pangkalan data (*database*), mendistribusikannya, dan menampilkan/mempublikasikannya di internet atau media lain secara *fulltext* untuk kepentingan akademis tanpa perlu meminta ijin dari saya selama tetap mencantumkan nama saya sebagai penulis/pencipta dan atau penerbit yang bersangkutan.

Saya bersedia untuk menanggung secara pribadi, tanpa melibatkan pihak Perpustakaan Universitas Negeri Jakarta, segala bentuk tuntutan hukum yang timbul atas pelanggaran Hak Cipta dalam karya ilmiah saya ini.

Demikian pernyataan ini saya buat dengan sebenarnya.

Jakarta, 25 Juli 2024

Penulis

  
( HENRI EPRIL ALDRIESTRI  
nama dan tanda tangan

## DAFTAR ISI

<b>ABSTRAK.....</b>	<b>ii</b>
<b>ABSTRACT.....</b>	<b>iii</b>
<b>LEMBAR PENGESAHAN SKRIPSI .....</b>	<b>iv</b>
<b>LEMBAR PERNYATAAN KEASLIAN SKRIPSI .....</b>	<b>v</b>
<b>MOTTO DAN PERSEMBAHAN .....</b>	<b>vi</b>
<b>KATA PENGANTAR.....</b>	<b>vii</b>
<b>DAFTAR ISI .....</b>	<b>ix</b>
<b>DAFTAR GAMBAR.....</b>	<b>xi</b>
<b>DAFTAR TABEL .....</b>	<b>1</b>
<b>DAFTAR LAMPIRAN.....</b>	<b>2</b>
<b>BAB I PENDAHULUAN.....</b>	<b>3</b>
A. Latar Belakang Masalah .....	3
B. Masalah Penelitian.....	12
C. Fokus Penelitian.....	12
D. Tujuan dan Manfaat Penelitian .....	12
E. Kerangka Konseptual.....	13
1. Pariwisata .....	13
2. Pemanfaatan Pariwisata .....	15
3. Wisatawan .....	20
4. Wisata Bekas Tambang .....	22
5. Kawasan Gunung Kapur Klapanunggal .....	25
F. Penelitian Relevan .....	26
G. Kerangka Berpikir .....	30

<b>BAB II METODE PENELITIAN .....</b>	<b>32</b>
A. Tujuan Penelitian .....	32
B. Waktu dan Tempat Penelitian .....	32
C. Metode Penelitian .....	33
D. Sumber Data .....	34
E. Teknik Pengumpulan Data .....	37
F. Teknik Kalibrasi dan Keabsahan Data .....	38
G. Teknik Analisis Data .....	38
H. Kisi-Kisi Instrumen Penelitian .....	40
<b>BAB III HASIL TEMUAN DAN PEMBAHASAN .....</b>	<b>42</b>
A. Deskripsi Lokasi Penelitian .....	42
1. Letak, Luas, Batas Wilayah, dan Kependudukan .....	42
B. Deskripsi Informan .....	45
1. Profil Informan .....	45
C. Deskripsi Data Hasil Penelitian .....	47
1. Sejarah Geologis Penambangan Kapur .....	47
2. Pembahasan .....	92
3. Strategi Pemanfaatan Gunung Kapur Klapanunggal .....	98
<b>BAB IV PENUTUP.....</b>	<b>105</b>
A. Kesimpulan .....	105
B. Saran .....	105
C. Kelemahan Penelitian .....	106
<b>DAFTAR PUSTAKA.....</b>	<b>107</b>
<b>LAMPIRAN .....</b>	<b>108</b>