

**ANALISIS AKTIVITAS DAN PERSEPSI WISATAWAN
TERHADAP AMENITAS DAN AKSESIBILITAS DI
PANTAI ALAM INDAH DAN PANTAI MUARAREJA
INDAH KOTA TEGAL**



Salsabila Nail Adila

1402617053

Skripsi yang Ditulis untuk Memenuhi Salah Satu Persyaratan dalam Memperoleh
Gelar Sarjana Pendidikan (S.Pd.)

**PROGRAM STUDI PENDIDIKAN GEOGRAFI
FAKULTAS ILMU SOSIAL
UNIVERSITAS NEGERI JAKARTA
2024**

ABSTRAK

Salsabila Nail Adila. 1402617053. Analisis Aktivitas dan Persepsi Wisatawan terhadap Amenitas dan Aksesibilitas di Pantai Alam Indah dan Pantai Muarareja Indah Kota Tegal. Skripsi. Jakarta: Prodi Pendidikan Geografi, Fakultas Ilmu Sosial, Universitas Negeri Jakarta, 2024.

Penelitian ini bertujuan untuk mengetahui aktivitas dan persepsi wisatawan terhadap amenities dan aksesibilitas di Pantai Alam Indah dan Pantai Muarareja Indah. Penelitian ini menggunakan pendekatan kuantitatif menggunakan kuesioner sebagai alat untuk pengambilan data. Teknik sampling yang digunakan adalah *purposive sampling* dengan penentuan ukuran sampel menggunakan teori Gay dan Diehl sehingga dalam penelitian ini diperoleh 60 responden. Teknik analisis data yang digunakan dalam penelitian ini menggunakan teknik deskriptif berupa tabulasi distribusi frekuensi dan menggunakan Skala Likert untuk mengetahui persepsi wisatawan terhadap amenities dan aksesibilitas. Pada kedua destinasi wisata terdapat perbedaan mendasar, yaitu Pantai Alam Indah dikelola oleh Dinas Ke[pemudaan, Olahraga, dan Pariwisata sedangkan Pantai Muarareja Indah dikelola oleh Kelompok Sadar Wisata Muarareja. Hal ini berpengaruh pada hasil penelitian, sehingga diperoleh data yang menunjukkan bahwa aktivitas wisata yang dilakukan di Pantai Alam Indah lebih beragam dibandingkan di Pantai Muarareja Indah. Persepsi wisatawan terhadap amenities di Pantai Alam Indah lebih unggul dalam kelengkapan fasilitas, tempat ibadah, penginapan, kios suvenir, fasilitas kesehatan, dan kondisi keamanannya. Sedangkan di Pantai Muarareja Indah lebih unggul pada ketersediaan toilet, kios makanan, sarana hiburan, dan tempat parkir. Persepsi wisatawan terhadap aksesibilitas kedua destinasi wisata terdapat persamaan pada ketersediaan transportasi umum, penyewaan kendaraan, akses perjalanan, rambu penunjuk arah, jarak dari jalan utama, serta jarak dari jalan TOL dan terdapat perbedaan pada jarak dari stasiun, jarak dari terminal, serta kondisi jalan di dalam destinasi wisata.

Kata Kunci: aktivitas wisata, amenities, aksesibilitas

ABSTRACT

Salsabila Nail Adila. 1402617053. Analysis of Tourist Activities and Perceptions of Amenities and Accessibility at Alam Indah Beach and Muarareja Indah Beach, Tegal City. Thesis. Jakarta: Geography Education Study Program, Faculty of Social Sciences, Universitas Negeri Jakarta, 2024.






This study aims to determine the activities and perceptions of tourists towards amenities and accessibility at Alam Indah Beach and Muarareja Indah Beach. This study uses a quantitative approach using questionnaires as a tool for data collection. The sampling technique used is purposive sampling with the determination of sample size using Gay and Diehl theory so that in this study 60 respondents were obtained. The data analysis technique used in this study uses a descriptive technique in the form of tabulating frequency distribution and using the Likert Scale to determine the perception of tourists towards amenities and accessibility. In the two tourist destinations, there is a fundamental difference, namely Alam Indah Beach is managed by the Youth, Sports, and Tourism Office while Muarareja Indah Beach is managed by the Muarareja Tourism Awareness Group. This affects the results of the research, so that data is obtained that shows that tourism activities carried out at Alam Indah Beach are more diverse than at Muarareja Indah Beach. Tourists' perception of amenities at Alam Indah Beach is superior in the completeness of facilities, places of worship, lodging, souvenir kiosks, health facilities, and security conditions. Meanwhile, Muarareja Indah Beach is superior in the availability of toilets, food stalls, entertainment facilities, and parking lots. Tourists' perception of the accessibility of the two tourist destinations has similarities in the availability of public transportation, vehicle rental, travel access, directional signs, distance from main roads, and distance from toll roads and there are differences in the distance from stations, distances from terminals, and road conditions in tourist destinations.

Keywords: *tourism activities, amenities, accessibility*

LEMBAR PENGESAHAN SKRIPSI

Penanggung Jawab
Dekan Fakultas Ilmu Sosial
Universitas Negeri Jakarta



No.	Tim Penguji	Tanda Tangan	Tanggal
1.	<u>Ravuna Handawati, S.Si., M.Pd.</u> NIP. 197702232005012004 Ketua Sidang		25 / '24 / 7
2.	<u>Dr. Oot Hotimah, S.Pd., M.Si.</u> NIP. 197406042002122001 Penguji Ahli I		24 / '24 / 7
3.	<u>Fauzi Ramadhuan A'Rachman, S.Pd., M.Sc.</u> NIP. 198904252019031011 Penguji Ahli II		25 / '24 / 7
4.	<u>Prof. Dr. Muhammad Zid, M.Si.</u> NIP. 196304121994031002 Dosen Pembimbing I		27 / '24 / 7
5.	<u>Sony Nugratama Hijrawadi, S.Pd., M.Si.</u> NIP. 198510022023211014 Dosen Pembimbing II		26 / '24 / 7

Tanggal Lulus: 16 Juli 2024

LEMBAR PERNYATAAN KEASLIAN SKRIPSI

Saya yang bertanda tangan di bawah ini:

Nama : Salsabila Nail Adila

NIM : 1402617053

Program Studi : Pendidikan Geografi

Fakultas : Ilmu Sosial

Universitas : Universitas Negeri Jakarta

Dengan ini saya menyatakan bahwa:

1. Karya tulis saya, skripsi ini adalah asli dan belum pernah diajukan untuk mendapat gelar sarjana akademik, baik di Universitas Negeri Jakarta maupun perguruan tinggi lainnya.
2. Karya tulis ini adalah murni gagasan rumusan dan penelitian saya sendiri, tanpa bantuan pihak lain, kecuali arahan dosen pembimbing.
3. Dalam karya tulis ini, tidak terdapat karya atau pendapat yang telah ditulis atau yang telah dipublikasikan orang lain, kecuali secara tertulis dengan jelas dicantumkan sebagai acuan dalam naskah dengan disebutkan nama pengarang dan dicantumkan dalam daftar pustaka.
4. Pernyataan ini saya buat dengan sesungguhnya.

Jakarta, Juli 2024



Salsabila Nail Adila

NIM. 1402617053

LEMBAR PERNYATAAN PERSETUJUAN PUBLIKASI KARYA ILMIAH UNTUK KEPENTINGAN AKADEMIS



KEMENTERIAN PENDIDIKAN DAN KEBUDAYAAN
UNIVERSITAS NEGERI JAKARTA
UPT PERPUSTAKAAN

Jalan Rawamangun Muka Jakarta 13220
Telepon/Faksimili: 021-4894221
Laman: lib.unj.ac.id

LEMBAR PERNYATAAN PERSETUJUAN PUBLIKASI KARYA ILMIAH UNTUK KEPENTINGAN AKADEMIS

Sebagai sivitas akademika Universitas Negeri Jakarta, yang bertanda tangan di bawah ini, saya:

Nama : Salsabila Nail Adila
NIM : 1402617053
Fakultas/Prodi : Ilmu Sosial/Pendidikan Geografi
Alamat email : salsabilanailadila@gmail.com

Demi pengembangan ilmu pengetahuan, menyetujui untuk memberikan kepada UPT Perpustakaan Universitas Negeri Jakarta, Hak Bebas Royalti Non-Eksklusif atas karya ilmiah:

Skripsi Tesis Disertasi Lain-lain (.....)

yang berjudul :

Analisis Aktivitas dan Persepsi Wisatawan terhadap Amenitas dan Aksesibilitas

di Pantai Alam Indah dan Pantai Muarareja Indah Kota Tegal

Dengan Hak Bebas Royalti Non-Eksklusif ini UPT Perpustakaan Universitas Negeri Jakarta berhak menyimpan, mengalihmediakan, mengelolanya dalam bentuk pangkalan data (*database*), mendistribusikannya, dan menampilkan/mempublikasikannya di internet atau media lain secara *fulltext* untuk kepentingan akademis tanpa perlu meminta ijin dari saya selama tetap mencantumkan nama saya sebagai penulis/pencipta dan atau penerbit yang bersangkutan.

Saya bersedia untuk menanggung secara pribadi, tanpa melibatkan pihak Perpustakaan Universitas Negeri Jakarta, segala bentuk tuntutan hukum yang timbul atas pelanggaran Hak Cipta dalam karya ilmiah saya ini.

Demikian pernyataan ini saya buat dengan sebenarnya.

Jakarta, 29 Juli 2024

Penulis

(Salsabila Nail Adila)

MOTTO DAN PERSEMBAHAN

MOTTO

“Everybody has something to talk about you, including your friends.

Choose wisely, you can not please everybody.”

– Dada Kalkun

“Setiap rasa sakit itu memberi sebuah pelajaran, dan setiap pelajaran akan mengubah seseorang. Jika kamu hanya fokus dengan rasa sakitnya, maka kamu akan menderita.

Tapi jika kamu fokus dengan pelajarannya, maka kamu akan terus bertumbuh.”

– Hanan Attaki

PERSEMBAHAN

Saya persembahkan karya ini untuk kedua orang tua saya yang telah mengusahakan yang terbaik untuk pendidikan saya sejak Sekolah Dasar sampai Perguruan Tinggi.

Tidak lupa saya panjatkan puji dan syukur atas rahmat Allah SWT karena atas izin-

Nya lah saya dapat menyelesaikan skripsi ini. Saya persembahkan karya ini juga untuk keluarga, teman-teman, dan semua orang yang senantiasa selalu mendukung dan mendoakan saya. Terimakasih atas segala doa dan dukungannya sehingga saya

dapat menyelesaikan skripsi ini dengan sebaik-baiknya

KATA PENGANTAR

Alhamdulillah puji dan syukur penulis panjatkan atas kehadiran Allah SWT. yang telah memberikan rahmat dan karunia-Nya kepada penulis sehingga skripsi ini dapat diselesaikan dengan baik. Tidak lupa shalawat serta salam penulis curahkan kepada Nabi Besar Muhammad SAW. yang telah memberikan pencerahan kepada umatnya.

Penulisan dari skripsi ini bermaksud untuk memenuhi salah satu persyaratan dalam memperoleh gelar Sarjana Pendidikan Geografi pada Fakultas Ilmu Sosial, Universitas Negeri Jakarta. Selama proses penulisan, penulis tentunya mendapat banyak bantuan dari berbagai pihak. Oleh karena itu, penulis ingin menyampaikan ucapan terima kasih sebesar-besarnya kepada Prof. Dr. Muhammad Zid, M.Si. dan Sony Nugratama Hijrawadi, S.Pd, M.Si, selaku Dosen Pembimbing 1 dan Dosen Pembimbing 2 atas semua saran, masukannya selama membimbing penulis dalam menyusun karya ini. Selain itu penulis juga menyampaikan terima kasih kepada:

1. Firdaus Wajdi, M.A., Ph.D., selaku Dekan Fakultas Ilmu Sosial Universitas Negeri Jakarta. Ibu Dr. Kurniawati, M.Si., Bapak Aris Munandar, S.Pd., M.Si., dan Bapak Dr. Abdul Haris F., M.Si, selaku jajaran Wakil Dekan Fakultas Ilmu Sosial Universitas Negeri Jakarta. Beserta staf dan jajarannya yang telah memberikan kesempatan kepada penulis untuk dapat melakukan penelitian dan menuntaskan Pendidikan di Universitas Negeri Jakarta.
2. Dr. Ode Sofyan Hardi, S.Pd., M.Si., M.Pd., selaku Koordinator Program Studi Pendidikan Geografi, Fakultas Ilmu Sosial, Universitas Negeri Jakarta.
3. Dr. Oot Hotimah, S.Pd., M.Si. dan Fauzi Ramadhoan A'Rachman, S.Pd., M.Si., selaku Dosen Penguji 1 dan Dosen Penguji 2 atas semua saran dan masukannya kepada penulis.
4. Dr. Samadi, S.Pd, M.Si, selaku Dosen Pembimbing Akademik yang telah memberikan saran, arahan, dan masukan selama penulis menempuh pendidikan di Universitas Negeri Jakarta

5. Bapak dan Ibu Dosen serta staff Program Studi Pendidikan Geografi Fakultas Ilmu Sosial Universitas Negeri Jakarta yang telah mendidik dan membantu selama perkuliahan serta memberikan ilmu dengan Ikhlas.
6. Ibu Rumiwati dan Bapak Nasruddin selaku orang tua penulis yang telah memberikan dukungan, doa, dan semangat.
7. Tiya Anisa Putri, Siti Ita Murtajiah, Siti Zakiah Dimiyati, Ingrid Asyifa Ramadya, Lathifa Mia Zulfani, Ajeng Anggraeni, Siti Nur Aisyah, Sopi Wardina, Jihan Ramayanti, Pratiwi Digda Wijaya, Bening Dirgantara, dan juga rombongan haji furoda yang selalu setia menemani, memberikan dukungan moril, serta doa selama proses penyelesaian skripsi ini.
8. Berbagai pihak yang tidak dapat penulis sebutkan satu persatu yang telah memberikan bantuan, sehingga skripsi ini dapat diselesaikan dengan baik.
9. Dan terakhir, terima kasih kepada diri sendiri karena sudah berusaha keras dan tidak menyerah untuk menyelesaikan studi ini.

Semoga Allah SWT membalas kebaikan semua pihak yang telah membantu dalam proses penyelesaian skripsi ini. Penulis tentunya menyadari bahwa penelitian ini masih terdapat kekurangan dan jauh dari sempurna. Oleh karena itu, penulis berharap dengan adanya kritik, saran, dan usulan dapat memperbaiki dan menyempurnakan penulisan proposal skripsi ini.

Jakarta, Juli 2024

Salsabila Nail Adila

DAFTAR ISI

ABSTRAK	i
ABSTRACT	ii
LEMBAR PENGESAHAN SKRIPSI	iii
LEMBAR PERNYATAAN KEASLIAN SKRIPSI	iv
LEMBAR PERNYATAAN PERSETUJUAN PUBLIKASI KARYA ILMIAH UNTUK KEPENTINGAN AKADEMIS	v
MOTTO DAN PERSEMBAHAN	vi
KATA PENGANTAR	vii
DAFTAR ISI	ix
DAFTAR TABEL	xii
DAFTAR GAMBAR / PETA	xiv
DAFTAR GRAFIK	xv
DAFTAR LAMPIRAN	xvi
BAB I PENDAHULUAN	1
A. Latar Belakang Masalah	1
B. Identifikasi Masalah	5
C. Pembatasan Masalah	5
D. Perumusan Masalah.....	5
E. Kegunaan Penelitian	6
1. Kegunaan Teoritis	6
2. Kegunaan Praktis	6
BAB II LANDASAN TEORITIS DAN KERANGKA BERPIKIR	7
A. Deskripsi Teori	7

1. Geografi Pariwisata.....	7
2. Pariwisata.....	7
3. <i>Activity</i> (Aktivitas).....	9
4. <i>Amenity</i> (Amenitas).....	11
5. <i>Accesibility</i> (Aksesibilitas).....	13
6. Wisatawan.....	14
7. Destinasi Wisata.....	16
B. Penelitian Relevan.....	18
C. Kerangka Berpikir.....	20
BAB III METODOLOGI PENELITIAN.....	22
A. Tujuan Penelitian.....	22
B. Tempat dan Waktu Penelitian.....	22
C. Metode dan Desain Penelitian.....	22
D. Populasi dan Sampel Penelitian.....	24
E. Teknik Pengumpulan Data.....	25
F. Teknik Analisis Data.....	26
G. Instrumen Penelitian.....	26
BAB IV HASIL PENELITIAN.....	29
A. Deskripsi Wilayah Penelitian.....	29
1. Letak, Luas, dan Batas Wilayah Kota Tegal.....	29
2. Pantai Alam Indah.....	30
3. Pantai Muarareja Indah.....	32
B. Deskripsi Data.....	35
1. Karakteristik Wisatawan.....	35
2. Karakteristik Wisata.....	39

3. Aktivitas Wisata.....	41
4. Persepsi terhadap Amenitas	48
5. Aksesibilitas.....	59
C. Pembahasan.....	71
BAB V KESIMPULAN	74
A. Kesimpulan.....	74
B. Saran.....	76
DAFTAR PUSTAKA.....	77
DAFTAR LAMPIRAN.....	80
DAFTAR RIWAYAT HIDUP.....	104



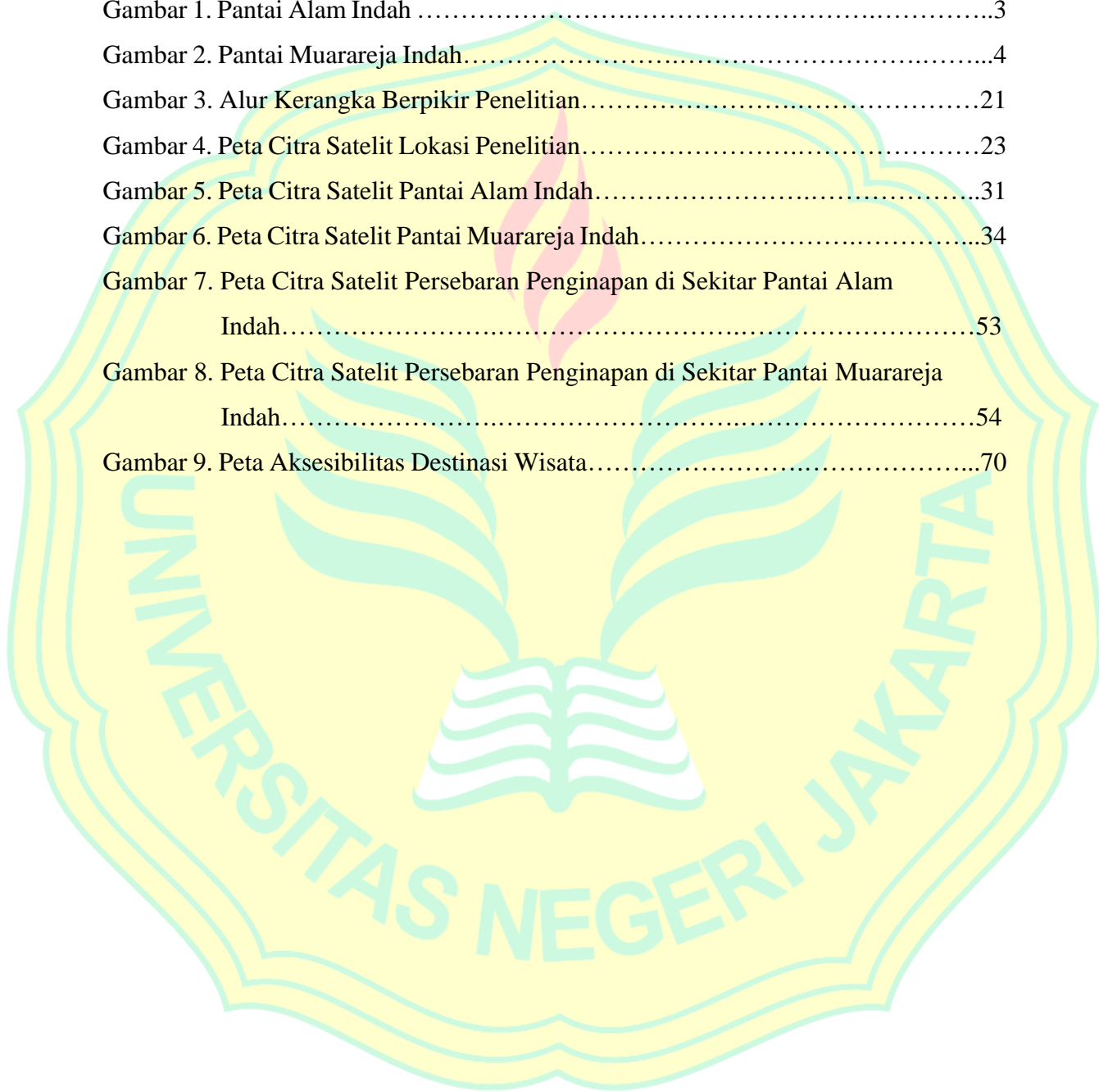
DAFTAR TABEL

Tabel 1. Penelitian Relevan.....	18
Tabel 2. Kisi-Kisi Instrumen Penelitian.....	27
Tabel 3. Karakteristik Wisatawan berdasarkan Kelompok Umur.....	35
Tabel 4. Karakteristik Wisatawan berdasarkan Jenis Kelamin.....	36
Tabel 5. Karakteristik Wisatawan berdasarkan Pendidikan Akhir.....	36
Tabel 6. Karakteristik Wisatawan berdasarkan Pekerjaan.....	37
Tabel 7. Karakteristik Wisatawan berdasarkan Penghasilan.....	38
Tabel 8. Karakteristik Wisatawan berdasarkan Daerah Asal.....	38
Tabel 9. Karakteristik Wisatawan berdasarkan Pengalaman Berkunjung.....	39
Tabel 10. Karakteristik Wisatawan berdasarkan Sumber Informasi.....	39
Tabel 11. Karakteristik Wisatawan berdasarkan Jenis Perjalanan.....	40
Tabel 12. Karakteristik Wisatawan berdasarkan Teman Perjalanan.....	40
Tabel 13. Karakteristik Wisatawan berdasarkan Ongkos Perjalanan.....	41
Tabel 14. Aktivitas Wisatawan berdasarkan Lama Tinggal.....	42
Tabel 15. Aktivitas Wisatawan berdasarkan Tempat Menginap.....	43
Tabel 16. Aktivitas Wisatawan berdasarkan Lama Kunjungan.....	43
Tabel 17. Aktivitas Wisatawan berdasarkan Motivasi Berkunjung.....	44
Tabel 18. Aktivitas Wisatawan berdasarkan Aktivitas yang Dilakukan.....	45
Tabel 19. Aktivitas Wisatawan berdasarkan Alasan Melakukan Aktivitas.....	46
Tabel 20. Aktivitas Wisatawan berdasarkan Aktivitas Khusus.....	47
Tabel 21. Aktivitas Wisatawan berdasarkan Kepuasan Beraktivitas.....	47
Tabel 22. Persepsi Wisatawan terhadap Kelengkapan Fasilitas.....	48
Tabel 23. Persepsi Wisatawan terhadap Ketersediaan Toilet/Kamar Bilas.....	49
Tabel 24. Persepsi Wisatawan terhadap Ketersediaan Kios Makanan/Minuman.....	50
Tabel 25. Persepsi Wisatawan terhadap Ketersediaan Tempat Ibadah.....	51
Tabel 26. Persepsi Wisatawan terhadap Ketersediaan Penginapan.....	52
Tabel 27. Persepsi Wisatawan terhadap Ketersediaan Kios Souvenir.....	55

Tabel 28. Persepsi Wisatawan terhadap Ketersediaan Hiburan.....	56
Tabel 29. Persepsi Wisatawan terhadap Ketersediaan Fasilitas Kesehatan.....	57
Tabel 30. Persepsi Wisatawan terhadap Ketersediaan Tempat Parkir.....	58
Tabel 31. Persepsi Wisatawan terhadap Kondisi Keamanan.....	59
Tabel 32. Kendaraan yang Digunakan Wisatawan.....	60
Tabel 33. Persepsi Wisatawan terhadap Ketersediaan Transportasi Umum.....	61
Tabel 34. Persepsi Wisatawan terhadap Ketersediaan Sewa Kendaraan.....	62
Tabel 35. Persepsi Wisatawan terhadap Akses Perjalanan Menuju Obyek Wisata.....	62
Tabel 36. Persepsi Wisatawan terhadap Ketersediaan Rambu Penunjuk Arah.....	64
Tabel 37. Persepsi Wisatawan terhadap Jarak dari Jalan Utama.....	65
Tabel 38. Persepsi Wisatawan terhadap Jarak dari Jalan Tol.....	66
Tabel 39. Persepsi Wisatawan terhadap Jarak dari Stasiun Tegal.....	67
Tabel 40. Persepsi Wisatawan terhadap Jarak dari Terminal Tegal.....	68
Tabel 41. Persepsi Wisatawan terhadap Kondisi Jalan di Dalam Destinasi Wisata.....	69

DAFTAR GAMBAR / PETA

Gambar 1. Pantai Alam Indah	3
Gambar 2. Pantai Muarareja Indah.....	4
Gambar 3. Alur Kerangka Berpikir Penelitian.....	21
Gambar 4. Peta Citra Satelit Lokasi Penelitian.....	23
Gambar 5. Peta Citra Satelit Pantai Alam Indah.....	31
Gambar 6. Peta Citra Satelit Pantai Muarareja Indah.....	34
Gambar 7. Peta Citra Satelit Persebaran Penginapan di Sekitar Pantai Alam Indah.....	53
Gambar 8. Peta Citra Satelit Persebaran Penginapan di Sekitar Pantai Muarareja Indah.....	54
Gambar 9. Peta Aksesibilitas Destinasi Wisata.....	70



DAFTAR GRAFIK

Grafik 1. Skor Persepsi Wisatawan terhadap Amenitas.....	72
Grafik 2. Skor Persepsi Wisatawan terhadap Aksesibilitas.....	73



DAFTAR LAMPIRAN

Lampiran 1. Surat Izin Penelitian di Pantai Alam Indah	80
Lampiran 2. Surat Izin Penelitian di Pantai Muarareja Indah.....	81
Lampiran 3. Surat Balasan dari Kelurahan Muarareja.....	82
Lampiran 4. Kuesioner Penelitian: Pantai Alam Indah	83
Lampiran 5. Kuesioner Penelitian: Pantai Muarareja Indah.....	88
Lampiran 6. Dokumentasi Penelitian.....	93
Lampiran 7. Kartu Bimbingan Skripsi.....	99
Lampiran 8. Kartu Seminar Skripsi.....	101
Lampiran 9. Hasil Cek Plagiarisme oleh Turnitin.....	103

