

**PENGELOLAAN DESTINASI WISATA ALAM
BERBASIS MITIGASI BENCANA DI DESA
PABANGBON, KECAMATAN LEUWILIANG,
KABUPATEN BOGOR**



**DEWO KAHURIPAN
4315140843**

**Skripsi ini ditulis untuk Memenuhi Salah Satu Persyaratan dalam Memperoleh
Gelar Sarjana Pendidikan (S.Pd)**






**PROGRAM STUDI PENDIDIKAN GEOGRAFI
FAKULTAS ILMU SOSIAL
UNIVERSITAS NEGERI JAKARTA
2020**

LEMBAR PENGESAHAN SKRIPSI

Penanggung Jawab
Dekan Fakultas Ilmu Sosial
Universitas Negeri Jakarta



Dr. Umasih, M.Hum
NIP. 196701211990032001

No.	Tim Penguji	Tanda Tangan	Tanggal
1.	<u>Dr. Aris Munandar, M.Si</u> NIP. 197708022005011003 Ketua		16 Agustus 2020
2.	<u>Dr. Ode Sofyan Hardi, M.Si, M.Pd.</u> NIP. 197711262008011004 Sekretaris		22 Agustus 2020
3.	<u>Dr. Rudi Iskandar, M.Si</u> NIP. 196408101989031004 Penguji Ahli		20 Agustus 2020
4.	<u>Prof. Dr. Sc. H.M. Ahman Sya, Drs., M.Pd., M.Sc</u> NIP. 195806121983031004 Dosen Pembimbing 1		15 Agustus 2020
5.	<u>Drs. Suhardjo, M.Pd</u> NIP. 195701301984031005 Dosen Pembimbing 2		18 Agustus 2020

Tanggal Lulus : 11 Agustus 2020

LEMBAR PERNYATAAN KEASLIAN SKRIPSI

Saya yang bertanda tangan di bawah ini :

Nama : Dewo Kahuripan
NIM : 4315140843
Program Studi : Pendidikan Geografi
Fakultas : Ilmu Sosial
Universitas : Universitas Negeri Jakarta

Dengan ini saya menyatakan bahwa :

1. Skripsi ini adalah karya asli dan belum pernah diajukan untuk mendapatkan gelar akademik sarjana baik di Universitas Negeri Jakarta maupun di Perguruan Tinggi lainnya.
2. Skripsi ini murni gagasan dan rumusan dari hasil penelitian saya sendiri tanpa bantuan dari pihak lain selain bantuan serta arahan dari Dosen Pembimbing.
3. Dalam skripsi ini tidak terdapat karya atau pendapat yang telah ditulis atau dipublikasikan orang lain, kecuali secara tertulis dengan jelas dicantumkan dalam daftar pustaka.
4. Pernyataan ini saya buat dengan kesungguhan hati, dan apabila dikemudian hari terdapat penyimpangan dan ketidakbenaran dalam pernyataan ini maka saya bersedia menerima sanksi akademik berupa pencabutan gelar yang telah diperoleh dari skripsi ini serta sanksi lainnya yang berlaku di Perguruan Tinggi.

Jakarta, 11 Agustus 2020



Dewo Kahuripan

4315140843



KEMENTERIAN PENDIDIKAN DAN KEBUDAYAAN
UNIVERSITAS NEGERI JAKARTA
UPT PERPUSTAKAAN

Jalan Rawamangun Muka Jakarta 13220
Telepon/Faksimili: 021-4894221
Laman: lib.unj.ac.id

**LEMBAR PERNYATAAN PERSETUJUAN PUBLIKASI
KARYA ILMIAH UNTUK KEPENTINGAN AKADEMIS**

Sebagai sivitas akademika Universitas Negeri Jakarta, yang bertanda tangan di bawah ini, saya:

Nama : Dewo Kahuripan
NIM : 4315140843
Fakultas/Prodi : Ilmu Sosial/ Pendidikan Geografi
Alamat email : dewokahuripan@gmail.com

Demi pengembangan ilmu pengetahuan, menyetujui untuk memberikan kepada UPT Perpustakaan Universitas Negeri Jakarta, Hak Bebas Royalti Non-Eksklusif atas karya ilmiah:

Skripsi Tesis Disertasi Lain-lain (.....)

yang berjudul :

Pengelolaan Destinasi Wisata Alam Berbasis Mitigasi Bencana Di Desa Pabangbon,
Kecamatan Leuwiliang, Kabupaten Bogor

Dengan Hak Bebas Royalti Non-Eksklusif ini UPT Perpustakaan Universitas Negeri Jakarta berhak menyimpan, mengalihmediakan, mengelolanya dalam bentuk pangkalan data (*database*), mendistribusikannya, dan menampilkan/mempublikasikannya di internet atau media lain secara *fulltext* untuk kepentingan akademis tanpa perlu meminta ijin dari saya selama tetap mencantumkan nama saya sebagai penulis/pencipta dan atau penerbit yang bersangkutan.

Saya bersedia untuk menanggung secara pribadi, tanpa melibatkan pihak Perpustakaan Universitas Negeri Jakarta, segala bentuk tuntutan hukum yang timbul atas pelanggaran Hak Cipta dalam karya ilmiah saya ini.

Demikian pernyataan ini saya buat dengan sebenarnya.

Jakarta, 25 Agustus 2020

Penulis

(Dewo Kahuripan)
nama dan tanda tangan

ABSTRAK

Dewo Kahuripan (4315140843). Pengelolaan Destinasi Wisata Alam Berbasis Mitigasi Bencana di Desa Pabangbon, Kecamatan Leuwiliang, Kabupaten Bogor. Skripsi. Jakarta: Program Studi Pendidikan Geografi, Fakultas Ilmu Sosial, Universitas Negeri Jakarta, 2020.

Penelitian ini bertujuan untuk mengetahui upaya mitigasi bencana tanah longsor di Destinasi Wisata Alam Pabangbon. Penelitian ini dilaksanakan dari bulan Juni 2019 sampai bulan Mei 2020. Penelitian ini menggunakan metode deskriptif dengan pendekatan survei. Teknik pengambilan sampel menggunakan *purposive sampling* sebanyak 78 responden merupakan masyarakat Desa Pabangbon yang tergabung dalam Lembaga Masyarakat Desa Hutan (LMDH) Tunas Karya Pabangbon.

Hasil penelitian menunjukkan bahwa pengelolaan Destinasi Wisata Alam di Desa Pabangbon terdiri dari empat tahap pengelolaan. Tahap pertama adalah perencanaan, kedua pengorganisasian, ketiga pengarahan, dan terakhir pengawasan. Pihak pengelola juga menerapkan mitigasi bencana, khususnya untuk bencana tanah longsor, karena lokasi destinasi wisata termasuk kategori rawan bencana tanah longsor. Terdapat dua jenis upaya mitigasi yang diterapkan pada pengelolaan destinasi wisata alam Desa Pabangbon yang pertama yaitu, mitigasi secara pasif dengan kategori keseluruhan bernilai sedang. Hal ini dikarenakan perlu dilakukannya peningkatan dalam pemberian informasi yang lebih lengkap dan jelas terkait mitigasi bencana, untuk dapat dimanfaatkan oleh pihak pengelola dan wisatawan. Upaya mitigasi berikutnya yaitu mitigasi secara aktif dengan kategori keseluruhan bernilai tinggi, karena peran yang dilakukan seluruh pihak pengelola sudah sesuai prosedur yang disepakati. Pihak masyarakat Desa Pabangbon yang turut berpartisipasi dalam pengelolaan destinasi wisata alam Desa Pabangbon adalah masyarakat yang tergabung dalam Lembaga Masyarakat Desa Hutan. Adanya kerja sama antara masyarakat dan Perhutani bertujuan agar pemanfaatan lokasi sebagai destinasi wisata alam terjaga dengan baik, sehingga hasilnya dapat dinikmati bersama.

Kata Kunci : Wisata Alam, Pengelolaan, Mitigasi Bencana

ABSTRACT

Dewo Kahuripan (4315140843). *Management of Natural Tourism Destinations Based on Disaster Mitigation in Pabangbon Village, Leuwiliang District, Bogor Regency. Essay. Jakarta: Geography Education Study Program, Social Science Faculty, State University of Jakarta, 2020.*

This research aims to know landslide disaster mitigation efforts implemented in natural tourist destinations of Pabangbon. This research was conducted on June 2019 until May 2020. The method used in this research was descriptive with survey approach. The sampling technique used purposive sampling as many as 78 respondents were Pabangbon Village communities who are members of the Tunas Karya Pabangbon Forest Village Community Institute.

The results showed that the management of the Natural Tourism Destinations in Pabangbon Village consisted of four management stages. The first stage is planning, the second is organizing, the third is actuating, and the last is controlling. The management has also disaster mitigation, especially to disasters landslides, as the tourist destination category disaster prone landslides. There are two types of mitigation efforts implemented in the management of the natural tourism destination of the first Pabangbon Village, namely, passive mitigation with an overall category of medium value. It was because they need to increase in the more complete and clear information related disaster mitigation to be used by the management and tourists. The next mitigation effort is active mitigation with a high overall value category, because its role is carried out by all management parties in accordance with agreed procedures. The villagers pabangbon which participated in the management of the Pabangbon Village natural tourist destination are people who are members of the Forest Village Community Institute. The cooperation between the community and Perhutani aims to ensure that the utilization of the location as a natural tourism destination is well maintained, so that the results can be enjoyed together.

Key word: Natural Tourism, Management, Disaster Mitigation

MOTO DAN LEMBAR PERSEMBAHAN

“Hai orang-orang yang beriman, jadikanlah sabar dan shalat sebagai penolongmu, sesungguhnya Allah beserta orang-orang yang sabar.”

(Quran Surah Al-Baqarah: 153)



Karya tulis sederhana ini aku persembahkan yang paling terutama untuk (Alm) Bapak, Ibu dan Kakak yang selalu mendoakan, mengingatkan, menyemangati, dan memotivasi sehingga dapat menyelesaikan skripsi ini.

KATA PENGANTAR

Segala puji serta syukur penulis ucapkan kepada Allah Subhana Wa Ta'ala, karena dengan rahmat dan karunia-Nya, penulis dapat menyelesaikan skripsi ini dengan judul Pengelolaan Destinasi Wisata Alam Berbasis Mitigasi Bencana di Desa Pabangbon, Kecamatan Leuwiliang, Kabupaten Bogor, Provinsi Jawa Barat.

Skripsi ini merupakan salah satu persyaratan untuk memperoleh gelar Sarjana Pendidikan (S.Pd). Dengan bantuan, saran, ilmu, bimbingan, waktu serta kesabaran dari Bapak Prof Dr. Sc. M. Ahman Sya, Drs. M.Pd, M.Sc dan Bapak Drs Suhardjo, M.Pd selaku Dosen Pembimbing, akhirnya skripsi ini dapat diselesaikan. Penulis menyadari bahwa dalam penyusunan skripsi ini, penulis banyak mendapat bantuan dan dorongan baik moril maupun materil dan bimbingan dari berbagai pihak demi menyelesaikan penyusunan skripsi ini, maka pada kesempatan ini penulis ingin mengucapkan terima kasih sedalam-dalamnya kepada:

1. Ibu Dr. Umasih, M.Hum selaku Dekan Fakultas Ilmu Sosial Universitas Negeri Jakarta
2. Bapak Dr. Aris Munandar, S.Pd., M.Si selaku Ketua Program Studi Pendidikan Geografi, Fakultas Ilmu Sosial, Universitas Negeri Jakarta
3. Bapak Dr. Muhammad Zid, M.Si. selaku Dosen Pembimbing Akademik Program Studi Pendidikan Geografi, Fakultas Ilmu Sosial, Universitas Negeri Jakarta
4. Bapak Fauzi Ramadhoan A'Rachman, S.Pd., M.Sc selaku Koordinator Seminar Program Studi Pendidikan Geografi, Fakultas Ilmu Sosial, Universitas Negeri Jakarta
5. Bapak Dr. Aris Munandar, S.Pd., M.Si selaku Ketua Sidang Skripsi saya
6. Bapak Dr. Rudi Iskandar, M.Si selaku Penguji Ahli Sidang Skripsi saya
7. Bapak Dr. Ode Sofyan Hardi, M.Pd., M.Si selaku Sekretaris Sidang Skripsi saya.

8. Bapak dan Ibu Dosen yang telah memberikan ilmu dan pengetahuannya selama menempuh masa-masa kuliah di Program Studi Pendidikan Geografi, Fakultas Ilmu Sosial, Universitas Negeri Jakarta.
9. Orang tua saya tercinta, (Alm) Bapak Subiyantoro yang selalu menjadi pengingat dan semangat untuk menyelesaikan skripsi ini dan Ibu Warijem, terima kasih atas do'a, nasihat, motivasi, kesabaran dan kasih sayang sehingga penulis dapat menyelesaikan kuliah.
10. Kakak saya, Barep Wicaksono dan istrinya Juwita Suwandari serta anaknya Aldebaran Khalis Dewantoro yang selalu memberi do'a, dukungan semangat, bantuan dan keceriaan kepada penulis.
11. Bapak Dedeh selaku Perhutani Kabupaten Bogor yang telah memberikan izin kepada penulis untuk melakukan penelitian dan data terkait kebutuhan skripsi ini.
12. Bapak Rohman selaku Ketua Lembaga Masyarakat Desa Hutan (LMDH) Tunas Karya Pabangbon yang telah memberikan izin kepada penulis untuk melakukan penelitian dan data terkait kebutuhan skripsi ini.
13. Seluruh staff dan anggota Lembaga Masyarakat Desa Hutan (LMDH) Tunas Karya Pabangbon yang telah membantu dan memberikan data terkait kebutuhan skripsi ini.
14. Achmad Syukron Bawafi, Akhmad Baihaqi, Agung Priambodo, Fathur Rachman, Finsha Rahardian Putra, Gana Dwiaji Anggoro, Helmi Adam Ansyahdi, Ikbal Rizky, Okky Febriyanto, Rizky Arista Nindhitya dan Mutiara Pratiwi selaku sahabat saya selama duduk di bangku perkuliahan yang selalu memberikan hiburan, motivasi, dan waktu untuk saling berbagi ilmu selama kita kenal hingga saat ini. Sukses terus untuk kalian semua.
15. Fajrin Nuril Ma'wah, Aulia Nur R., Atik Nur A., Dea Amanda, Layla Nurul R., Yune Meilani, dan M. Fildza Buana S. selaku sahabat saya selama duduk di bangku perkuliahan yang selalu memberikan hiburan, motivasi, dan waktu

untuk saling berbagi ilmu selama kita kenal hingga saat ini. Sukses terus untuk kalian semua.

16. Mang Ujang, Mpok Minah, Abdul Kosim P, Aldiansyah Anwar, Aulia Rachman, Azmi Naufal, I Nyoman Oksa, Meidina Alifia, Prasetya Adhitama, Putri Handayani, Reynaldi Pellokila, Yosef Adityo K. selaku sahabat saya yang memberikan semangat, motivasi, dan waktu. Sukses terus untuk kalian semua.
17. Bismi Deyan, S.Pd., Guruh Candra Oktavianto, S.Pd., Hafiz Akbar, S.Pd., Ibnu Gunawan, S.Pd., Janu Ba'datu Fajar A. S.Pd yang telah menemani, membantu, memberikan dorongan berupa motivasi dan semangat kepada peneliti.
18. Seluruh mahasiswa dan mahasiswi Pendidikan Geografi angkatan 2010, 2011, 2013, dan 2014 yang tidak bisa saya sebutkan satu persatu namanya yang sudah dianggap sebagai bagian dari keluarga besar selama masa studi di Universitas Negeri Jakarta.
19. Serta semua pihak yang tidak dapat penulis sebutkan satu persatu yang telah turut membantu baik bantuan moril maupun materil sehingga penulis dapat menyelesaikan kuliah serta skripsi ini.

Pada akhirnya penulis mengharapkan saran dan kritik yang membangun dalam menyempurnakan skripsi ini serta berharap semoga penulisan skripsi ini dapat bermanfaat dengan baik bagi penulis sendiri maupun para peneliti lanjutan yang diperlukannya sebagai literatur atau bahan refrensi di dalam mengadakan penelitian dengan judul yang berkaitan.


Jakarta, 11 Agustus 2020

Dewo Kahuripan

DAFTAR ISI

	Halaman
LEMBAR PENGESAHAN SKRIPSI	i
LEMBAR PERNYATAAN KEASLIAN SKRIPSI	ii
LEMBAR PERNYATAAN PERSETUJUAN PUBLIKASI	iii
ABSTRAK	iv
ABSTRACT	v
MOTO DAN LEMBAR PERSEMBAHAN	vi
KATA PENGANTAR	vii
DAFTAR ISI	x
DAFTAR TABEL	xii
DAFTAR GAMBAR	xiii
DAFTAR LAMPIRAN	xiv
BAB I PENDAHULUAN	1
A. Latar Belakang	1
B. Identifikasi Masalah.....	5
C. Pembatasan Masalah.....	5
D. Perumusan Masalah	5
E. Manfaat Penelitian	5
BAB II KAJIAN PUSTAKA DAN KERANGKA BERFIKIR	7
A. Deskripsi Teoritik	7
1. Hakikat Pengelolaan Wisata	7
2. Hakikat Pariwisata.....	12
3. Hakikat Destinasi Wisata.....	16
4. Hakikat Mitigasi Bencana.....	17
5. Hakikat Bencana Tanah Longsor	22
6. Hakikat Partisipasi Masyarakat.....	24
B. Penelitian Relevan	26
C. Kerangka Berpikir	29
BAB III METODOLOGI PENELITIAN	31
A. Tujuan Penelitian	31
B. Tempat dan Waktu Penelitian	31
C. Metode Penelitian	32
D. Populasi dan Sampel	32
E. Alat Pengumpulan Data	32
F. Teknik Pengumpulan Data	32
G. Teknik Analisis Data	33
BAB IV HASIL PENELITIAN DAN PEMBAHASAN	35
A. Gambaran Umum Wilayah Penelitian	35
1. Deskripsi Wilayah Penelitian.....	35
2. Jenis Tanah Wilayah Penelitian	36
3. Curah Hujan Wilayah Penelitian.....	36

4.	Tingkat Kerawanan Tanah Longsor Wilayah Penelitian	37
5.	Kondisi Demografi Wilayah Penelitian.....	38
6.	Deskripsi Destinasi Wisata	38
B.	Deskripsi Hasil Penelitian	40
1.	Identitas Responden	40
2.	Pengelolaan Destinasi Wisata Alam Di Desa Pabangbon	41
3.	Upaya Mitigasi Bencana Tanah Longsor.....	46
4.	Partisipasi dalam Pengelolaan Destinasi Wisata Alam di Desa Pabangbon	54
C.	Pembahasan.....	62
BAB V KESIMPULAN DAN SARAN		69
A.	Kesimpulan	69
B.	Saran	70
DAFTAR PUSTAKA		71
LAMPIRAN		73
RIWAYAT HIDUP		98



DAFTAR TABEL

Tabel 2.1 Penelitian Relevan	26
Tabel 4.1 Intensitas Curah Hujan Menurut Bulan	37
Tabel 4.2 Jumlah Responden Menurut Kelompok Umur	40
Tabel 4.3 Responden Menurut Tingkat Pendidikan Terakhir	41
Tabel 4.4 Keberadaan Peta Rawan Bencana di Destinasi Wisata Alam Pabangbon	46
Tabel 4.5 Sosialisasi Keberadaan Peta Rawan Bencana	47
Tabel 4.6 Pembaharuan Informasi dalam Peta	47
Tabel 4.7 Keberadaan Standar Operasional Prosedur (SOP) Tentang Bencana Tanah Longsor	48
Tabel 4.8 Informasi Bencana Tanah Longsor dibuat Dalam Bentuk Brosur/Poster di Destinasi Wisata Alam Pabangbon	49
Tabel 4.9 Keberadaan Organisasi/Lembaga Kebencanaan.....	50
Tabel 4.10 Organisasi/Lembaga Berperan Membangun Fasilitas Kebencanaan	50
Tabel 4.11 Keberadaan Tanda-Tanda Peringatan Bahaya Memasuki Daerah Rawan Bencana	51
Tabel 4.12 Keberadaan <i>Safetyguard</i> / Pengelola yang Mengawasi Spot Wisata.....	52
Tabel 4.13 Pelatihan Dasar Kebencanaan	52
Tabel 4.14 Penyuluhan Kesiapan Menghadapi Bencana.....	53
Tabel 4.15 Keberadaan Tempat/Daerah Penampungan Sementara	53
Tabel 4.16 Keberadaan Jalur Evakuasi	54
Tabel 4.17 Kehadiran Dalam Rapat Perencanaan.....	55
Tabel 4.18 Memberikan Saran Dalam Rapat Kegiatan	55
Tabel 4.19 Pengambilan Keputusan Pengelolaan	56
Tabel 4.20 Ikutserta Dalam Pelaksanaan Kegiatan Pengelolaan Destinasi Wisata.....	57
Tabel 4.21 Ikutserta Menyebarkan Informasi Destinasi Wisata	57
Tabel 4.22 Ikutserta Menjaga Kebersihan Destinasi Wisata	58
Tabel 4.23 Mendapatkan Pengetahuan Dalam Mengikuti Kegiatan Pengelolaan	58
Tabel 4.24 Mendapatkan Keterampilan Baru Dengan Mengikuti Kegiatan Pengelolaan	59
Tabel 4.25 Dampak Adanya Pengelolaan Destinasi Wisata Alam	60
Tabel 4.26 Ikutserta Dalam Rapat Evaluasi Pengelolaan	60
Tabel 4.27 Ikut Menilai/Mengevaluasi Pelaksanaan Pengelolaan	61
Tabel 4.28 Ikut Mengawasi Pelanggaran	62

DAFTAR GAMBAR

Gambar 2.1 Skema Kerangka Berpikir	30
Gambar 3.1 Peta Lokasi Penelitian	31
Gambar 4. 1 Peta Administrasi Desa Pabangbon	36
Gambar 4.2 Peta Kerawanan Tanah Longsor Desa Pabangbon.....	37
Gambar 4. 3 Peta Destinasi Wisata Alam Pabangbon.....	40



DAFTAR LAMPIRAN

Lampiran 1. Instrumen Penelitian	73
Lampiran 2. Pedoman Wawancara Responden	74
Lampiran 3. Identitas Responden.....	79
Lampiran 4. Struktur LMDH Tunas Karya Desa Pabangbon	81
Lampiran 5. Hasil Persentase	82
Lampiran 6. Hasil Tabulasi Jawaban Mitigasi Bencana.....	85
Lampiran 7. Hasil Tabulasi Jawaban Partisipasi	87
Lampiran 8. Dokumentasi Penelitian	89
Lampiran 9. Surat Penelitian	93
Lampiran 10. Kartu Bimbingan	95
Lampiran 11. Kartu Seminar	96

